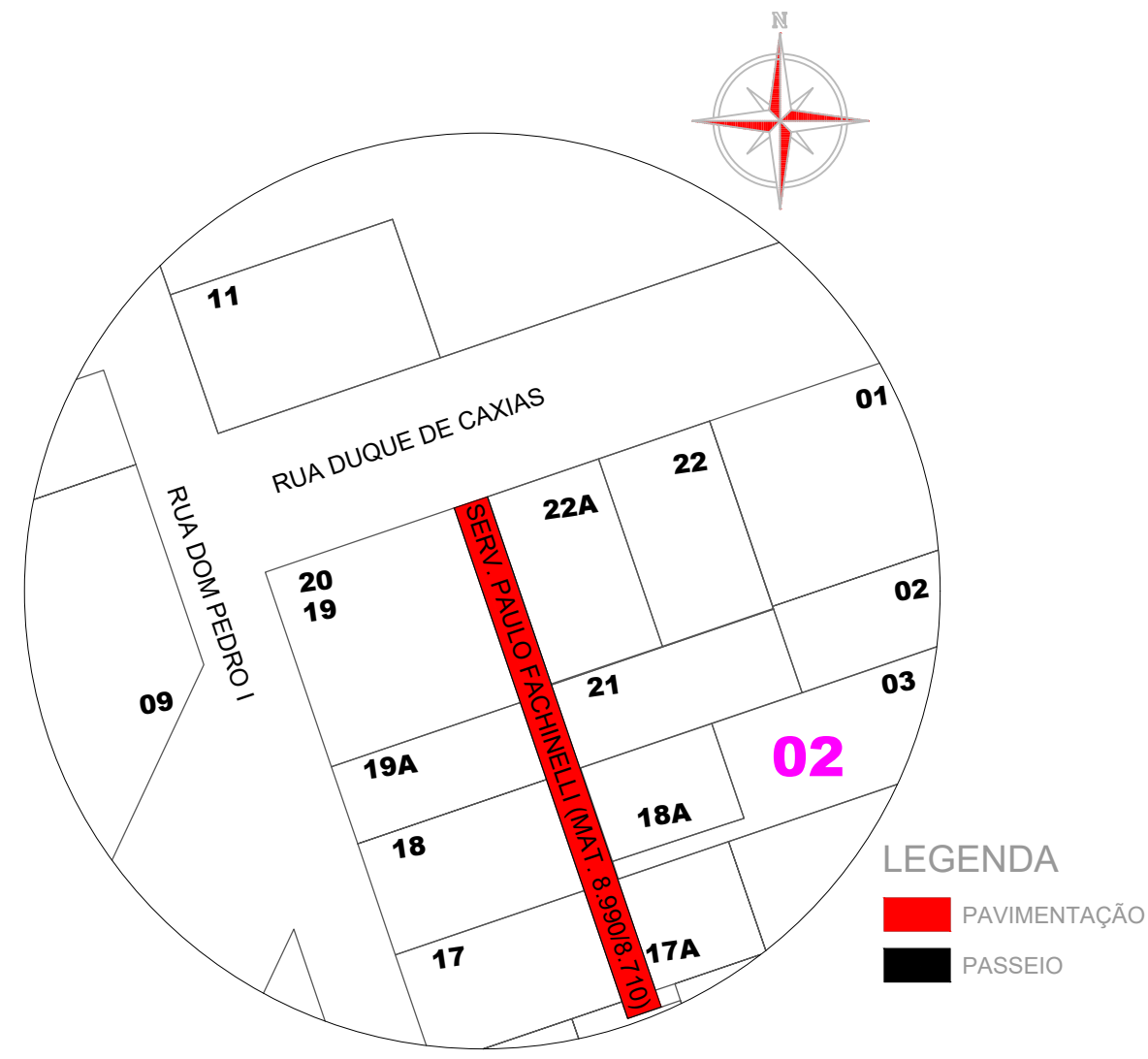
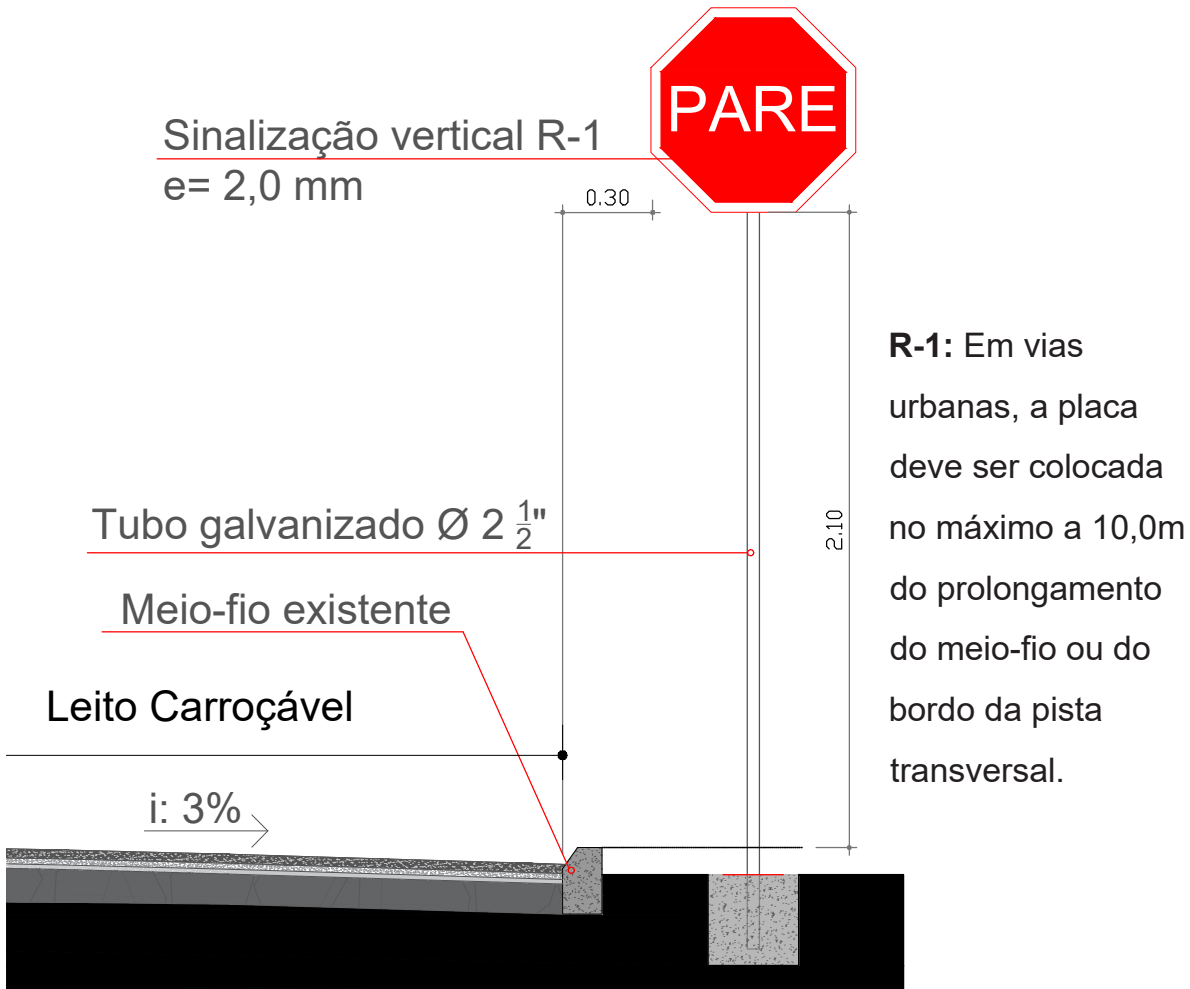




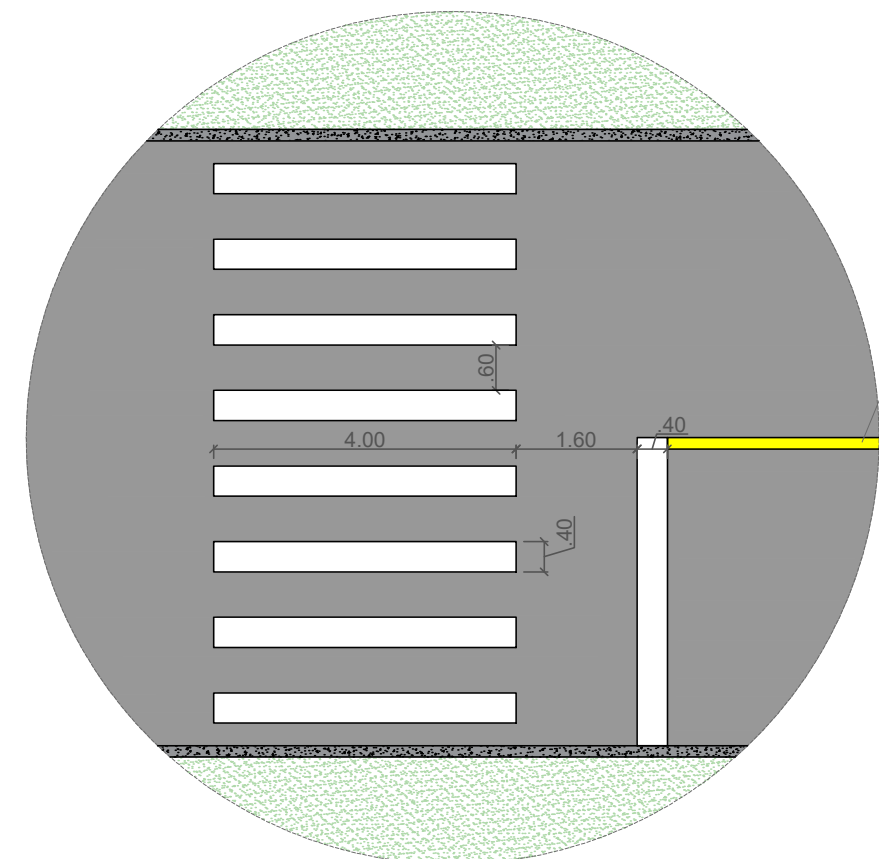
PLANTA BAIXA - SERVIDÃO PAULO FACHINELLI  
Esc: 1/220  
Área: 524,97 m²



PLANTA DE SITUAÇÃO  
Esc: 1/1250



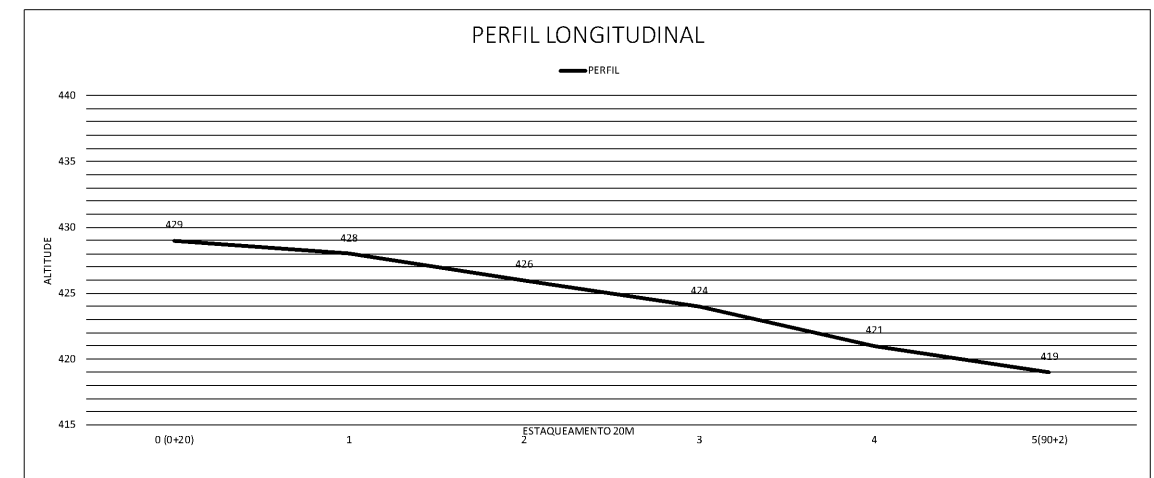
**R-1:** Em vias urbanas, a placa deve ser colocada no máximo a 10,0m do prolongamento do meio-fio ou do bordo da pista transversal.



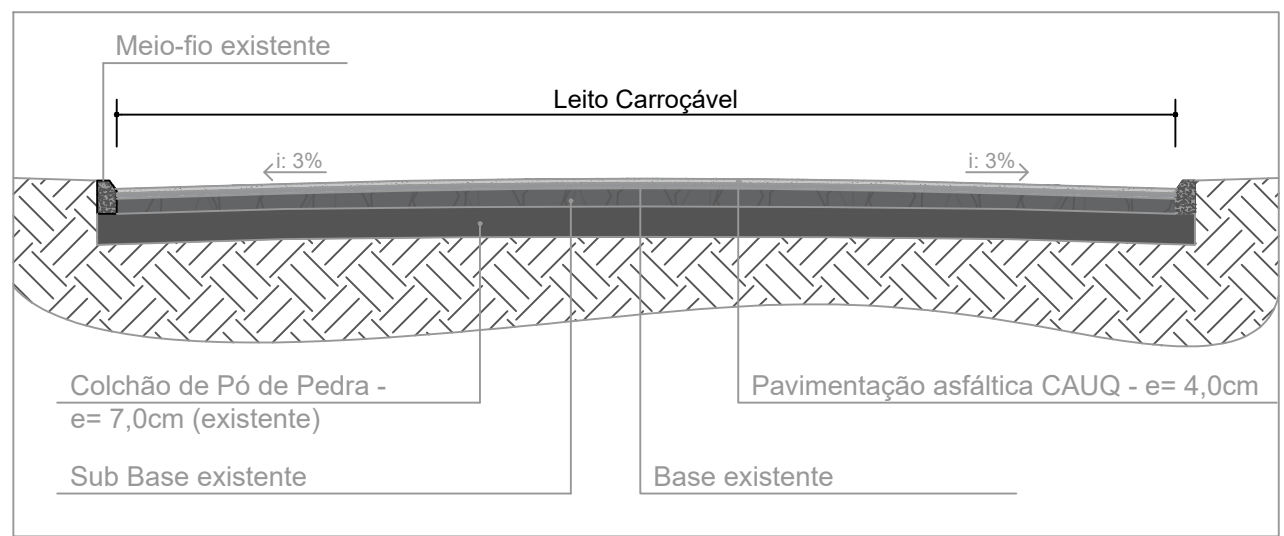
A LFO-1 divide fluxos opostos de circulação, delimitando o espaço disponível para cada sentido e regulamentando os trechos em que a ultrapassagem e os deslocamentos laterais são proibidos para os dois sentidos, exceto para acesso a imóvel lindeiro.  
L= 0,10m - V < 80km/h

DETALHAMENTO SINALIZAÇÃO HORIZONTAL  
Esc: 1/100

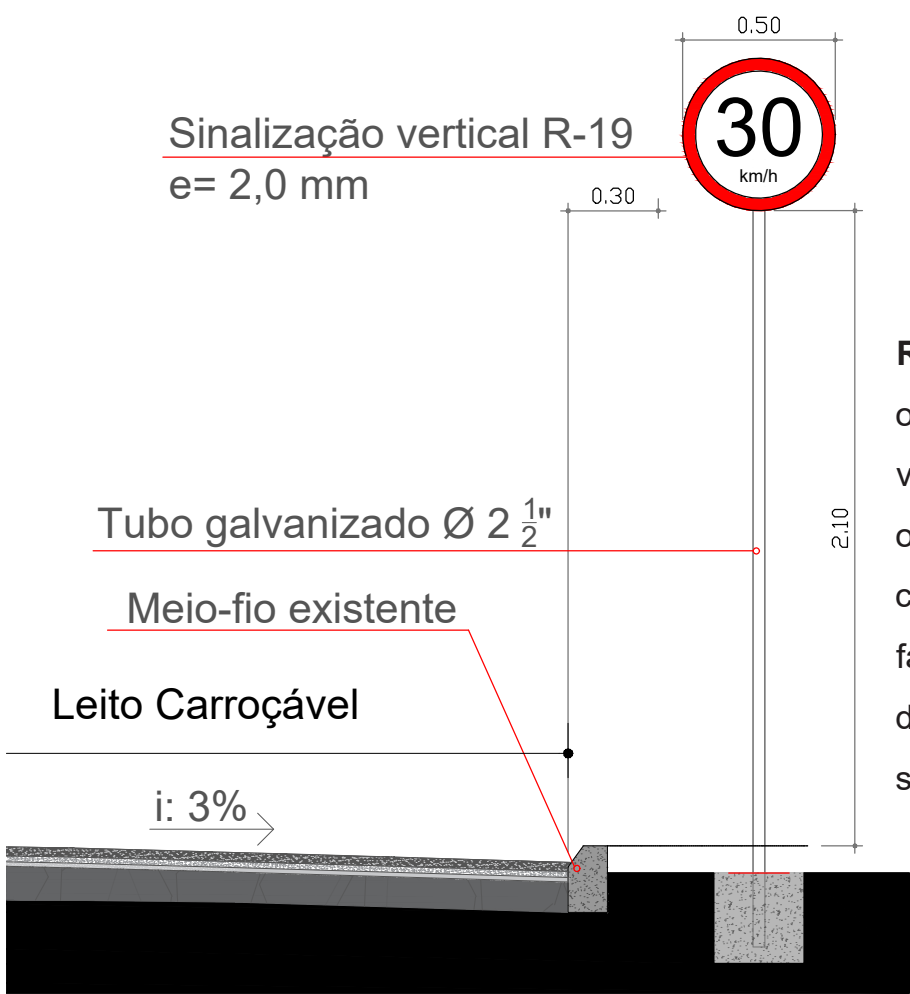
ESTACA	0 (0+20)	1	2	3	4	5(90+2)
PERFIL	429	428	426	424	421	419



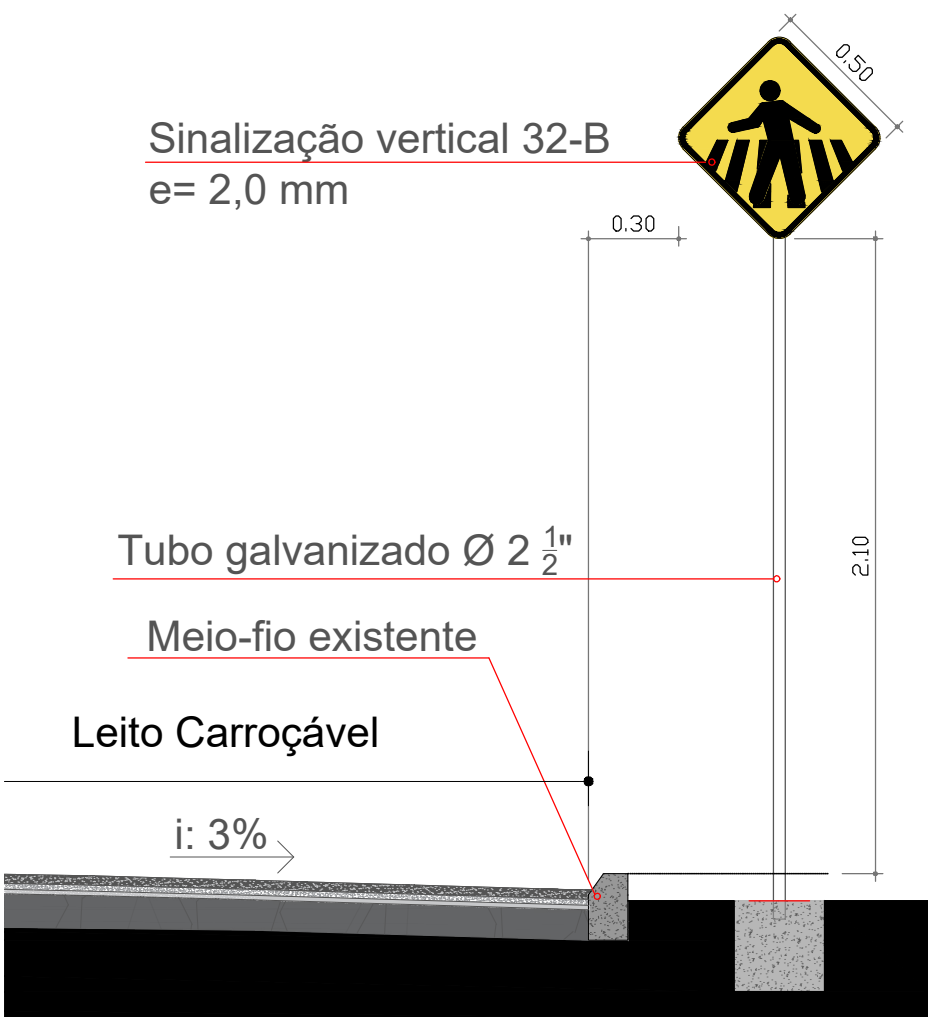
ESTAQUEAMENTO  
Esc: S/E



CORTE ESQUEMÁTICO TRECHO CARROÇÁVEL  
Esc: 1/50



**R-19:** Regulamenta o limite máximo de velocidade em que o veículo pode circular na pista ou faixa, válido a partir do ponto onde o sinal é colocado.



DETALHAMENTO SINALIZAÇÃO VERTICAL  
Esc: 1/25

NOTAS:

<b>ESTADO DE SANTA CATARINA</b> <b>MUNICÍPIO DE QUILOMBO</b> Fone: (49) 3346-3242 Fone: (49) 3346-3311	RESPONSÁVEL TÉCNICO:  RAQUEL CHITOLINA ARQUITETA E URBANISTA CAU A7355/S	ÁREA (m²): LEITO CARROÇÁVEL: 524,97 m²
	MUNICÍPIO DE QUILOMBO:  SILVANO DE PARIZ PREFEITO MUNICIPAL	TAXA DE OCUPAÇÃO -
	TIPO: <b>ARQUITETÔNICO</b>	ÍNDICE APROVEITAMENTO -
	ENDEREÇO DA OBRA: QUILOMBO - SC SERVIDÃO PAULO FACHINELLI BAIRRO CENTRO	TAXA DE PERMEABILIDADE -
	CONTEÚDO: MAPA DE SITUAÇÃO MAPA DE LOCAÇÃO PLANTA BAIXA DO LEITO CARROÇÁVEL DETALHAMENTOS CORTES E ESTAQUEAMENTO	PRANCHA: <b>01</b> /01
PROJETO: PROJETO DE PAVIMENTAÇÃO ASFÁLTICA DA SERVIDÃO PAULO FACHINELLI PAVIMENTAÇÃO SOBRE CALÇAMENTO	ESCALA: INDICADA	TAMANHO DA PRANCHA: A1 841 X 594 (mm)
LOCAL E DATA: OUTUBRO DE 2024 QUILOMBO-SC, CEP: 89850-000 BAIRRO CENTRO, RUA DUQUE DE CAXIAS, N° 165	OBSERVAÇÃO:	