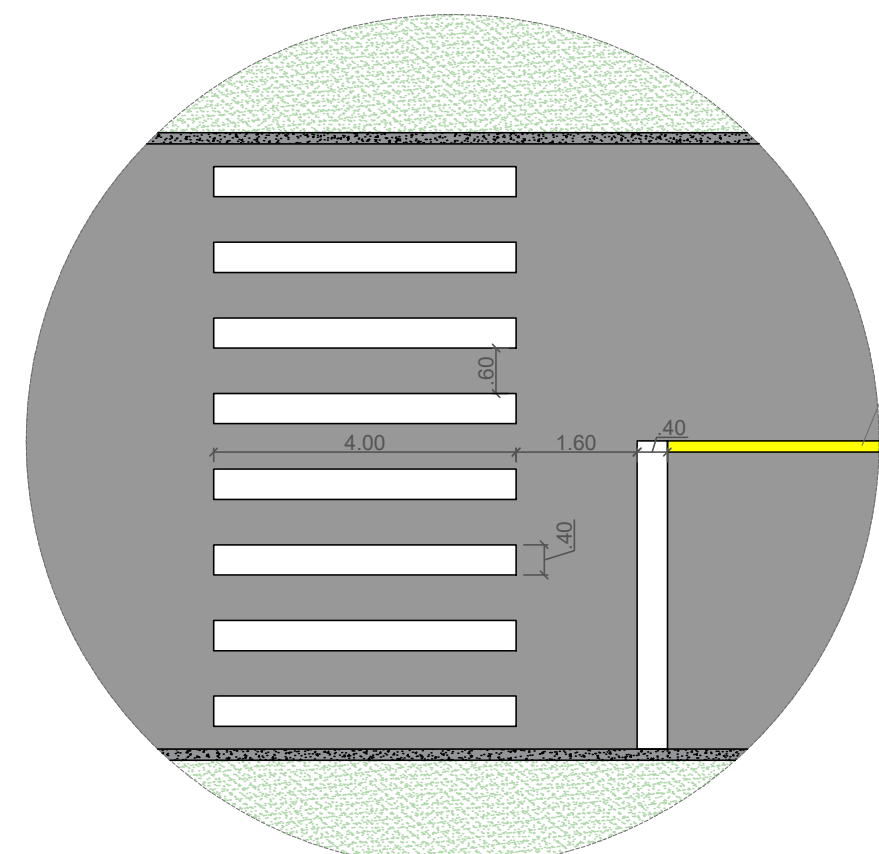
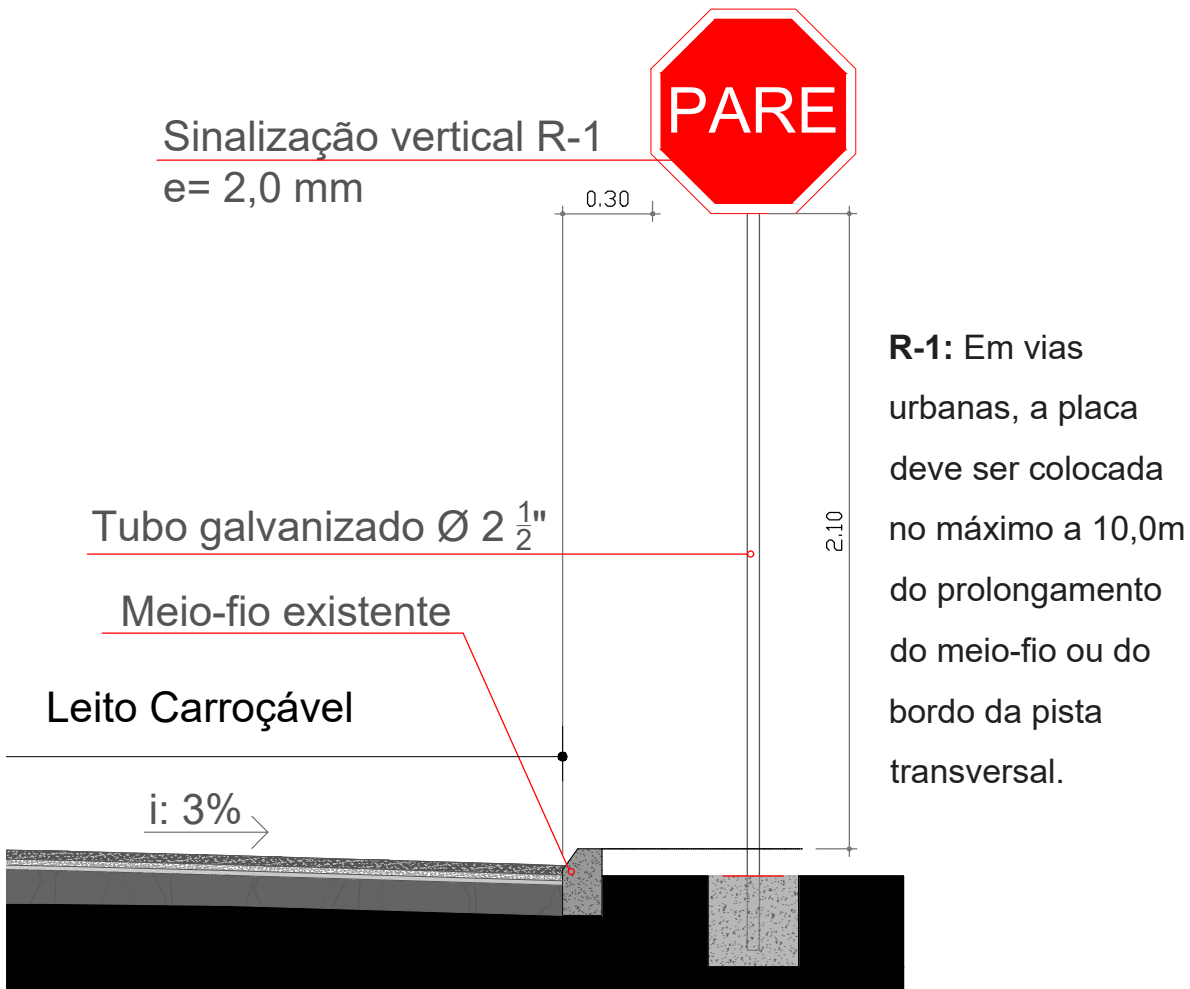


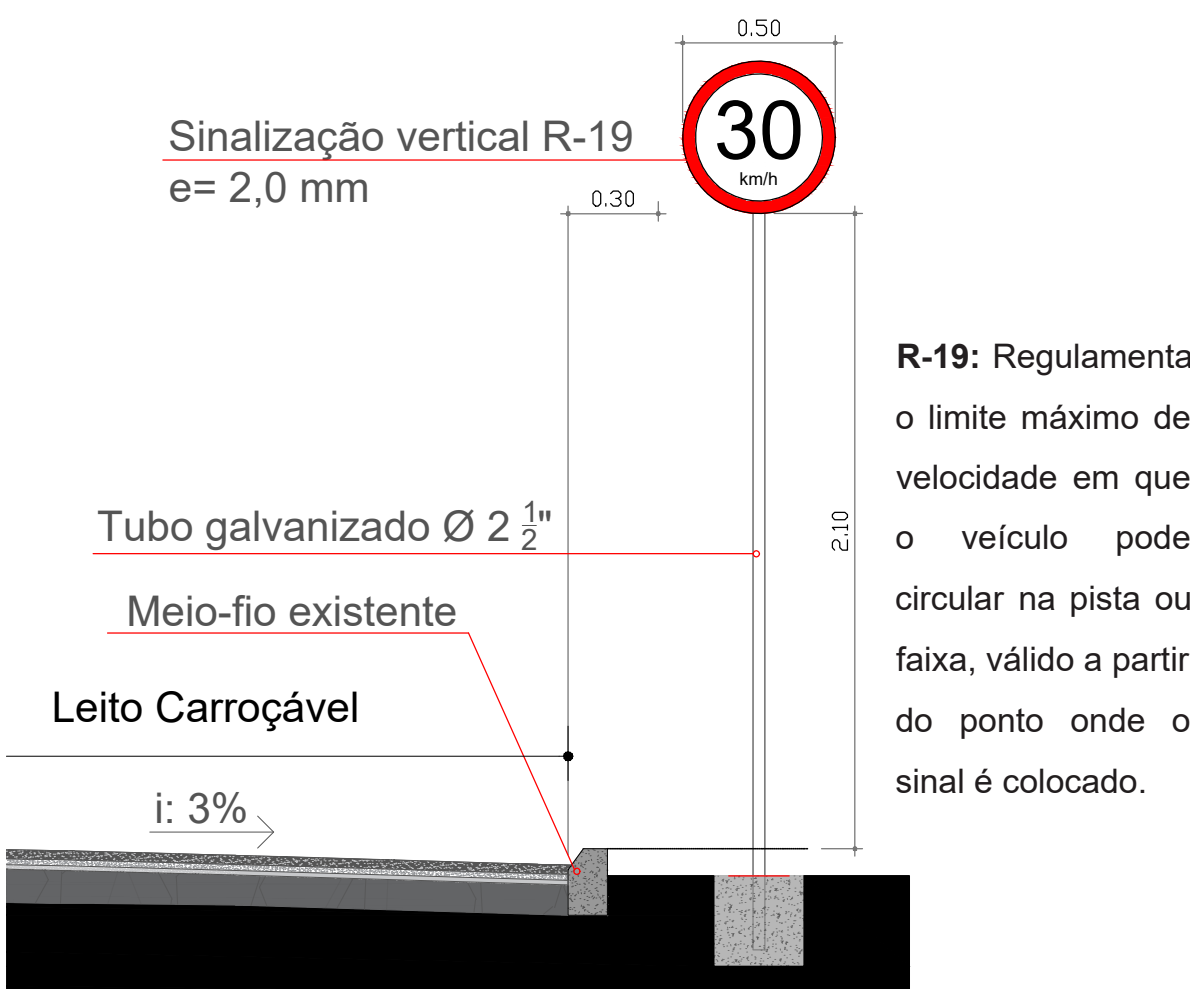


PLANTA BAIXA - RUA OSVALDO ARANHA
Esc: 1/220
Área: 666,34 m²

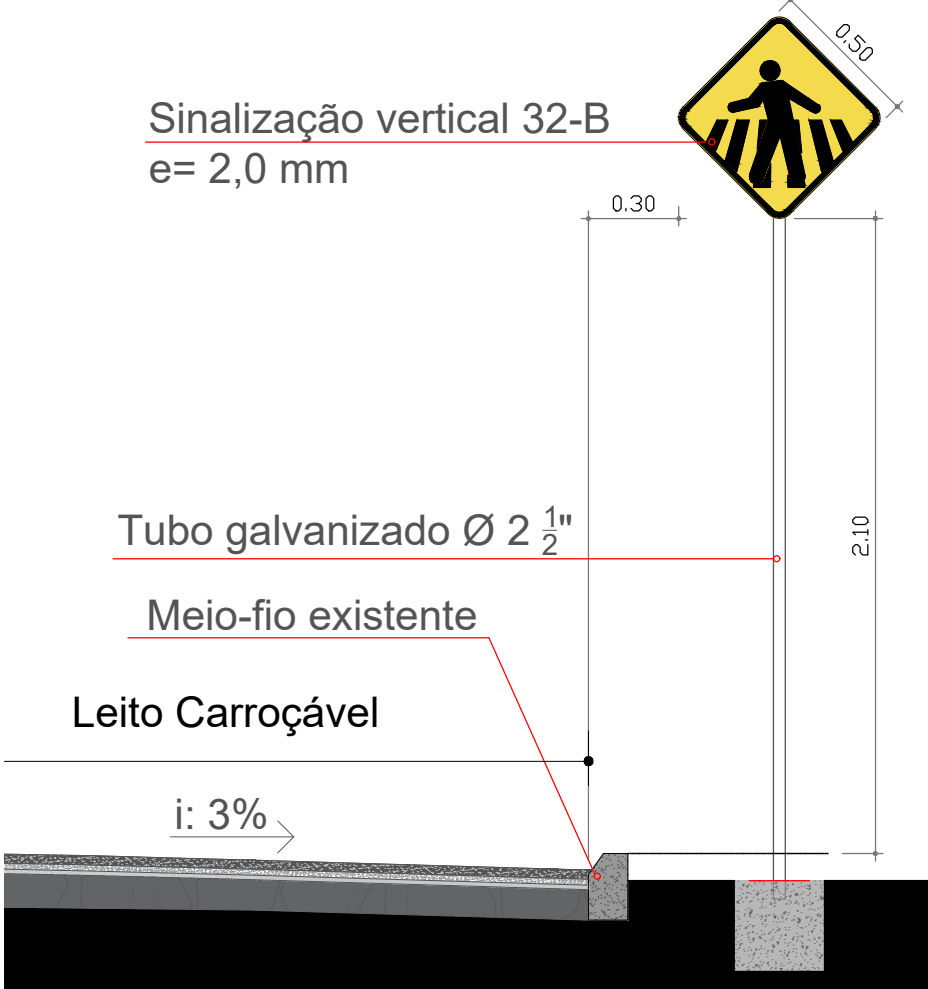


DETALHAMENTO SINALIZAÇÃO HORIZONTAL
Esc: 1/100

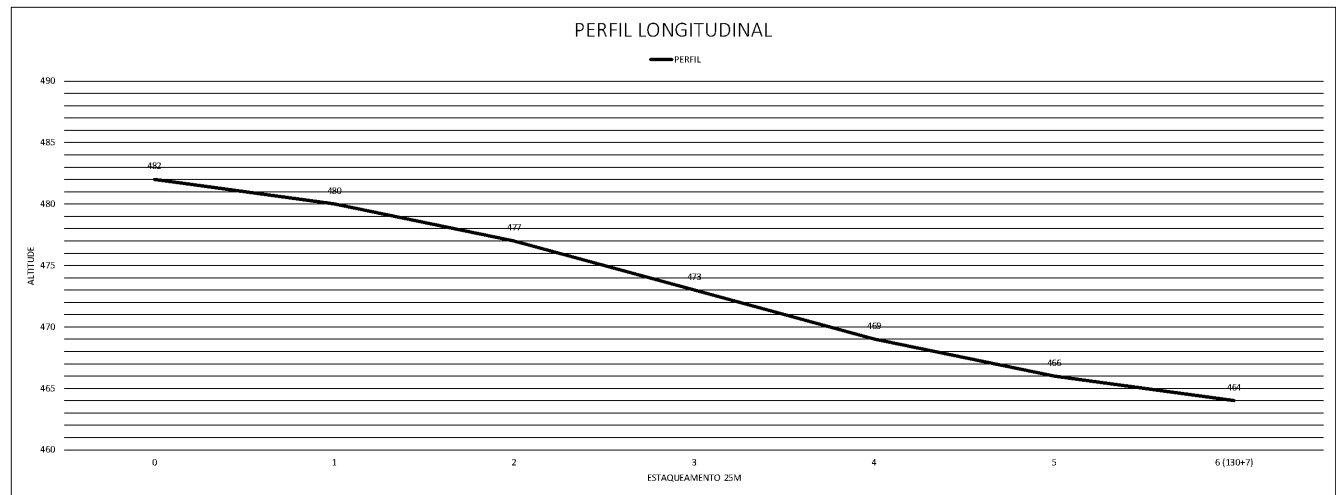
A LFO-1 divide fluxos opostos de circulação, delimitando o espaço disponível para cada sentido e regulamentando os trechos em que a ultrapassagem e os deslocamentos laterais são proibidos para os dois sentidos, exceto para acesso a imóvel lindeiro.
L= 0,10m - V < 80km/h



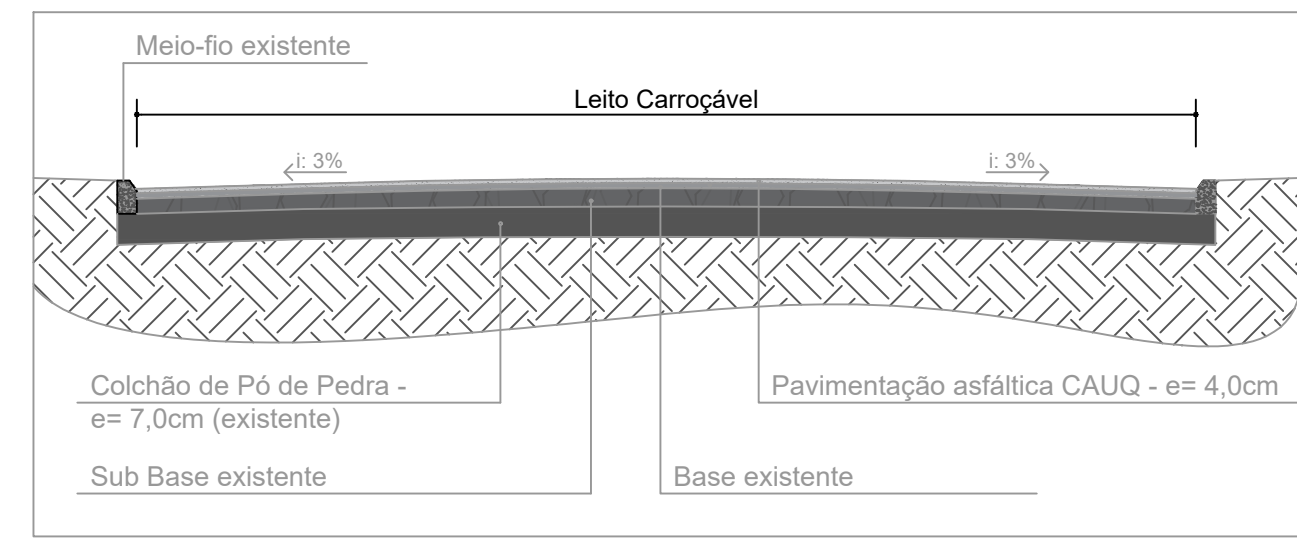
DETALHAMENTO SINALIZAÇÃO VERTICAL
Esc: 1/25



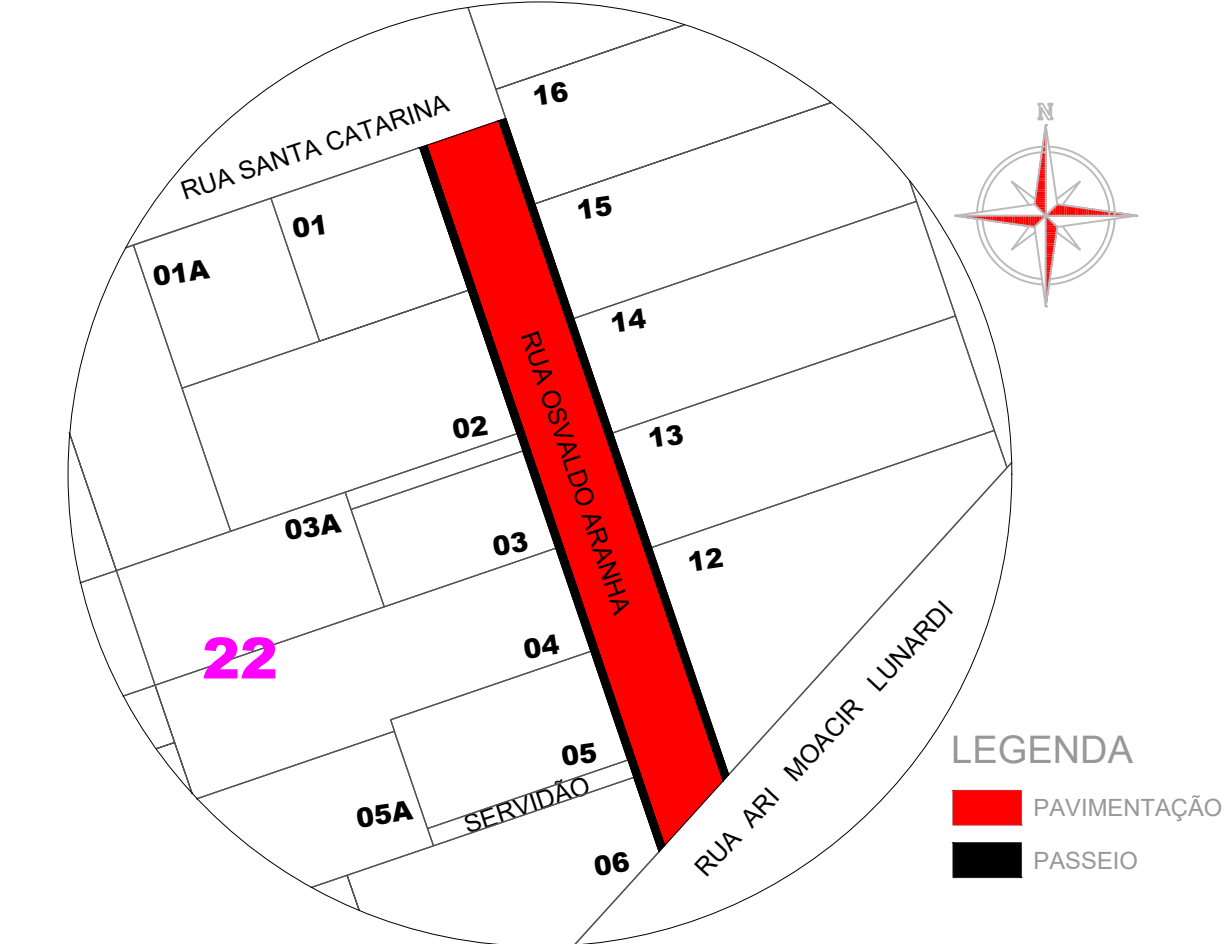
ESTACA	0	1	2	3	4	5	6 (130+7)
PERFIL	482	480	477	473	469	466	464



ESTAQUEAMENTO
Esc: S/E



CORTE ESQUEMÁTICO TRECHO CARROÇÁVEL
Esc: 1/50



PLANTA DE SITUAÇÃO
Esc: 1/1250

NOTAS:

ESTADO DE SANTA CATARINA

MUNICÍPIO DE QUILOMBO

Fone: (49) 3346-3242

Fone: (49) 3346-3311

RESPONSÁVEL TÉCNICO:	
RAQUEL CHITOLINA ARQUITETA E URBANISTA CAU A7355/S	
MUNICÍPIO DE QUILOMBO:	
SILVANO DE PARIZ PREFEITO MUNICIPAL	
TIPO:	
ARQUITETÔNICO	
ENDEREÇO DA OBRA:	ÁREA (m²):
QUILOMBO - SC	LEITO CARROÇÁVEL:
RUA OSVALDO ARANHA	666,34 m²
BAIRRO SANTO INÊS	TAXA DE OCUPAÇÃO
	-
CONTEÚDO:	ÍNDICE APROVEITAMENTO
MAPA DE SITUAÇÃO	-
MAPA DE LOCAÇÃO	TAXA DE PERMEABILIDADE
PLANTA BAIXA DO LEITO CARROÇÁVEL	-
DETALHAMENTOS	
CORTES E ESTAQUEAMENTO	
PRONTO:	PRONTO:
PROJETO DE PAVIMENTAÇÃO ASFÁLTICA	ESCALA:
DA RUA OSVALDO ARANHA	INDICADA
PAVIMENTAÇÃO SOBRE CALÇAMENTO	
LOCAL E DATA:	
OUTUBRO DE 2024	
QUILOMBO-SC, CEP: 89850-000	
BAIRRO CENTRO, RUA DUQUE DE CAXIAS, N° 165	
OBSERVAÇÃO:	TAMANHO DA PRANCHA:
	A1
	841 X 594 (mm)