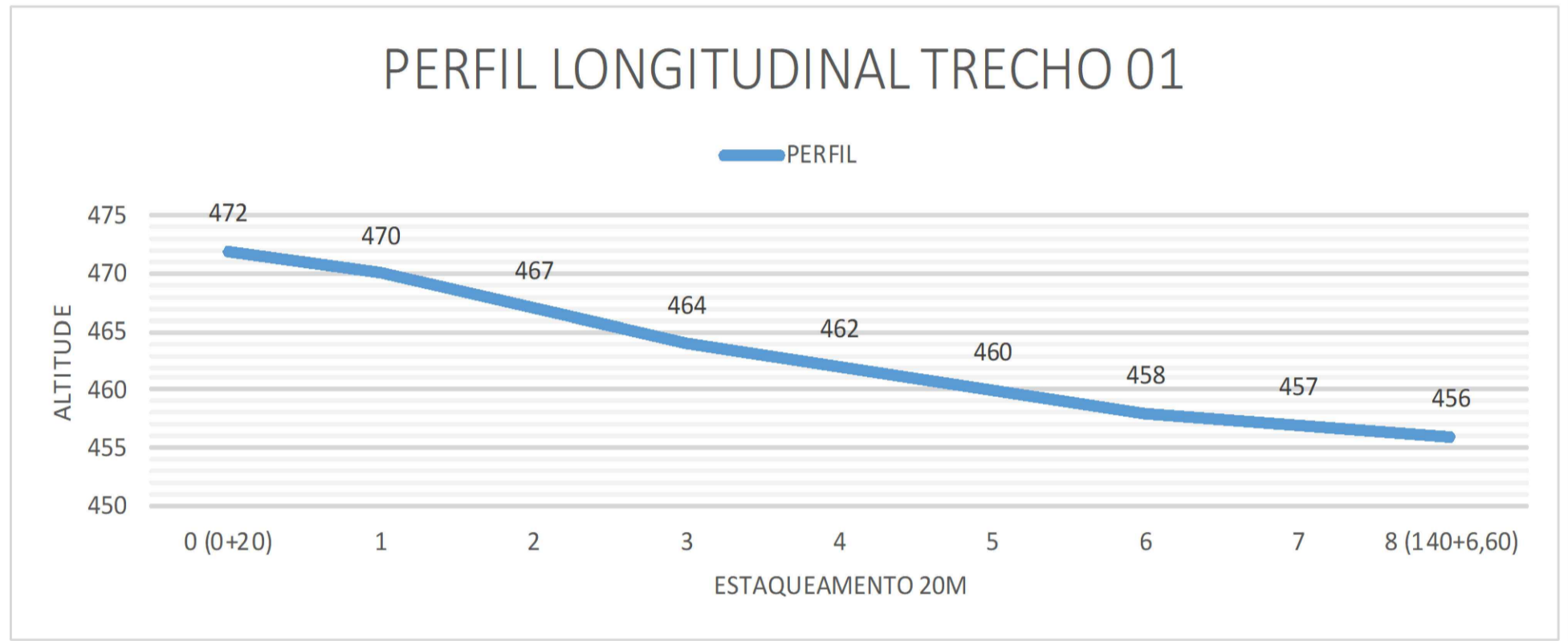
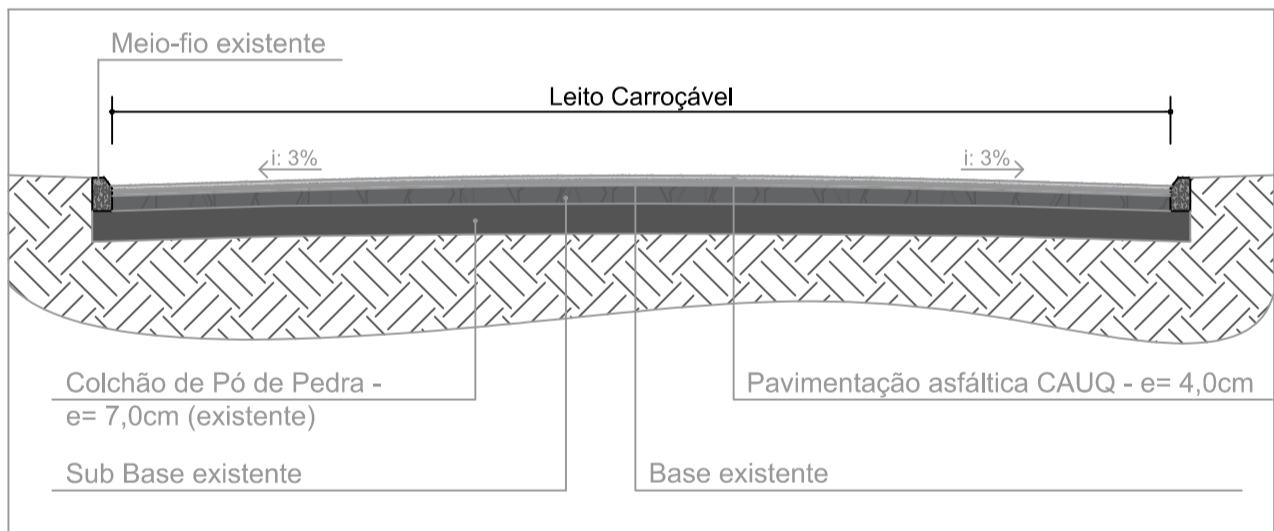


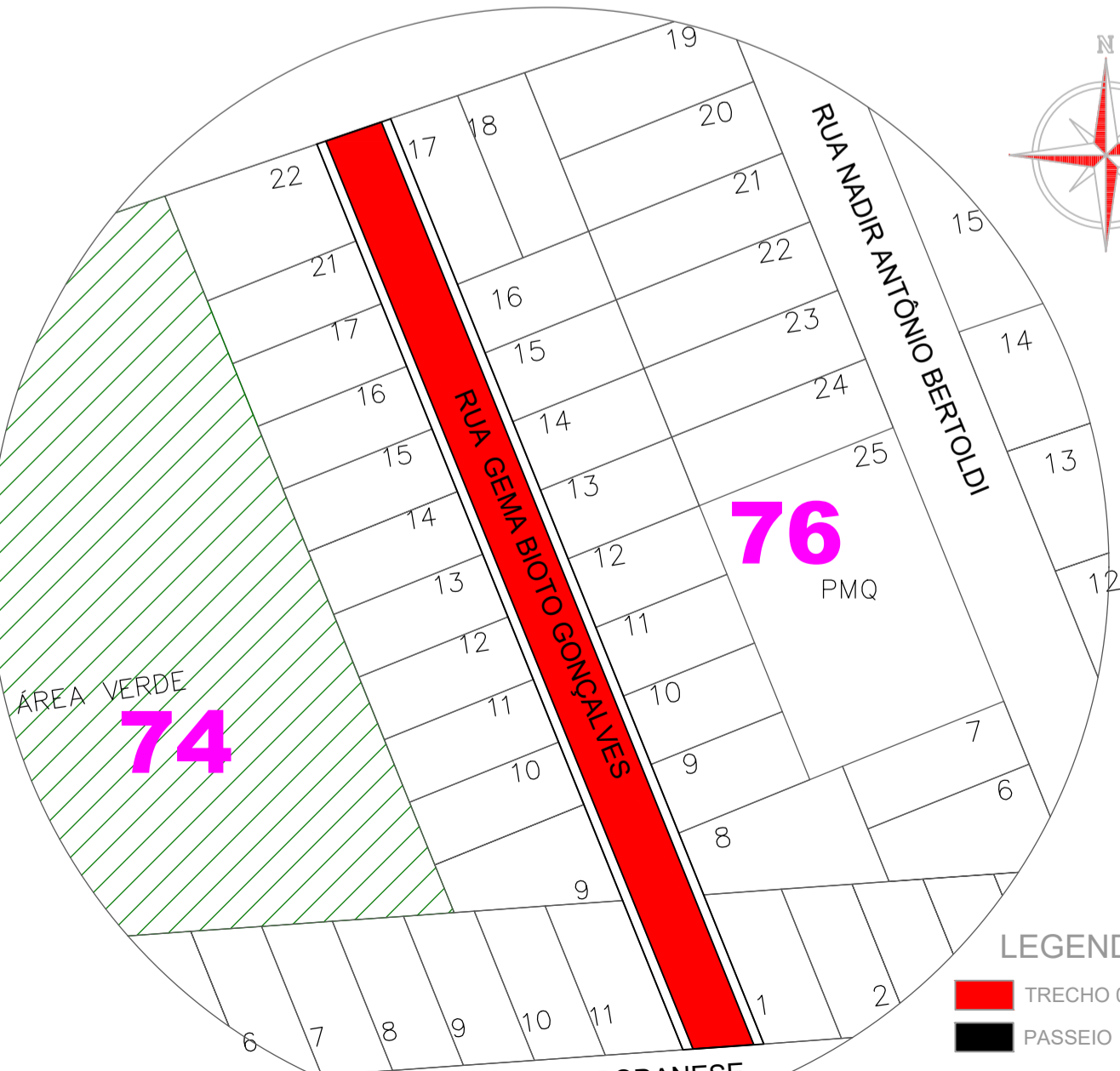
ESTACA	0 (0+20)	1	2	3	4	5	6	7	8 (140+6,60)
PERFIL	472	470	467	464	462	460	458	457	456



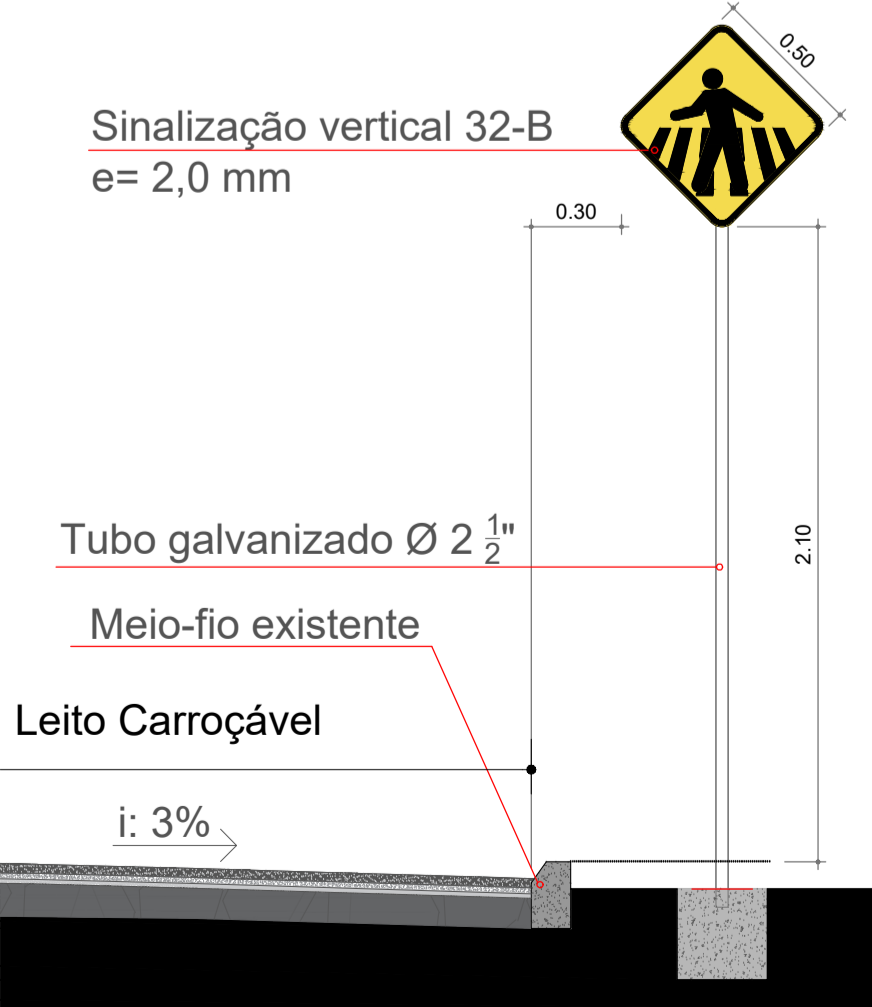
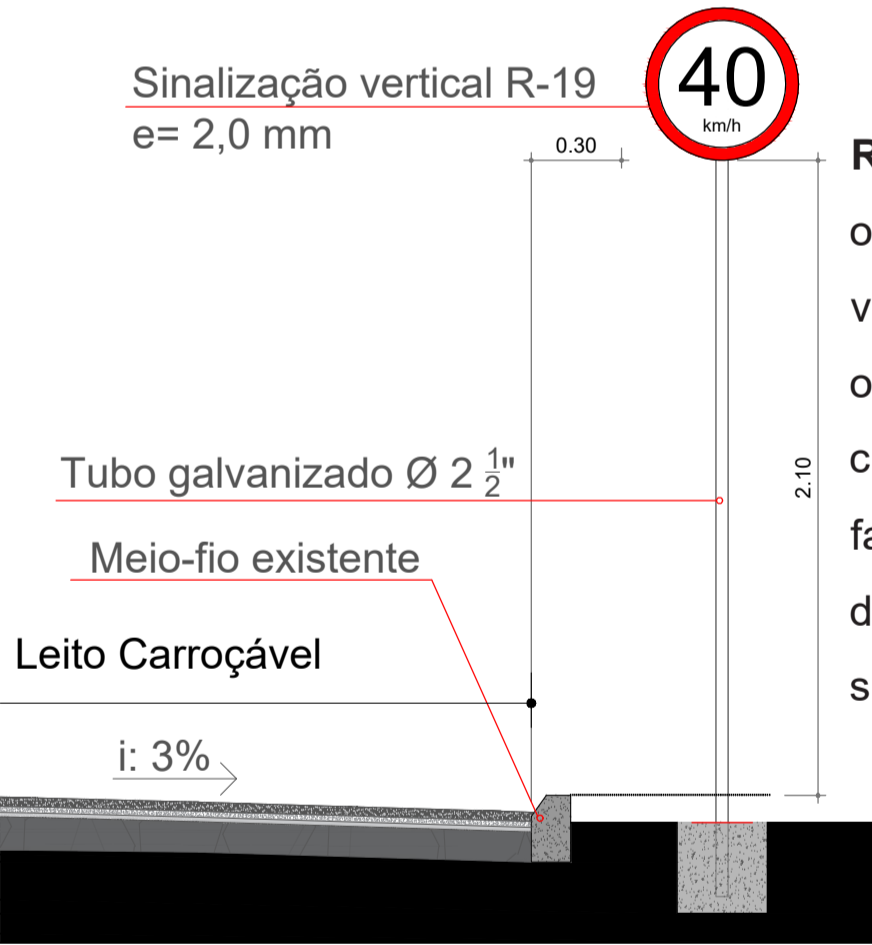
ESTAQUEAMENTO TRECHO 01
Esc: SEM



CORTE ESQUEMÁTICO LEITO CARROÇÁVEL
Esc: 1/40

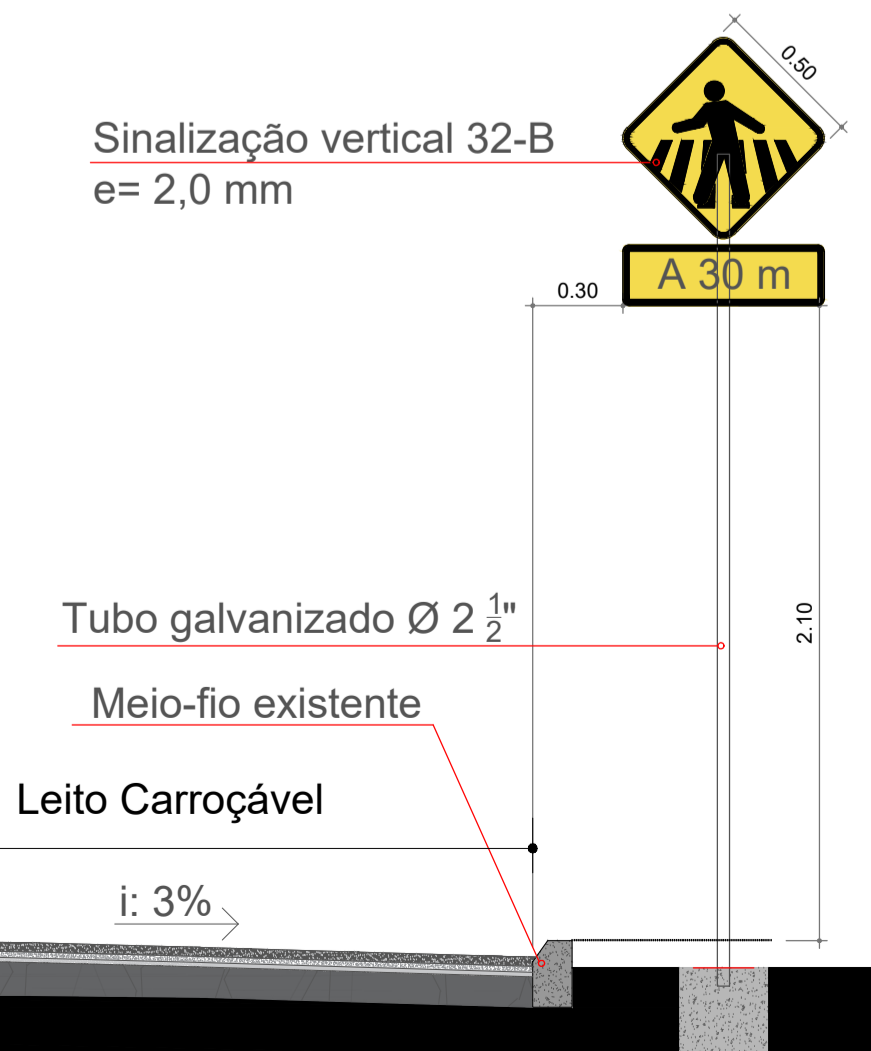
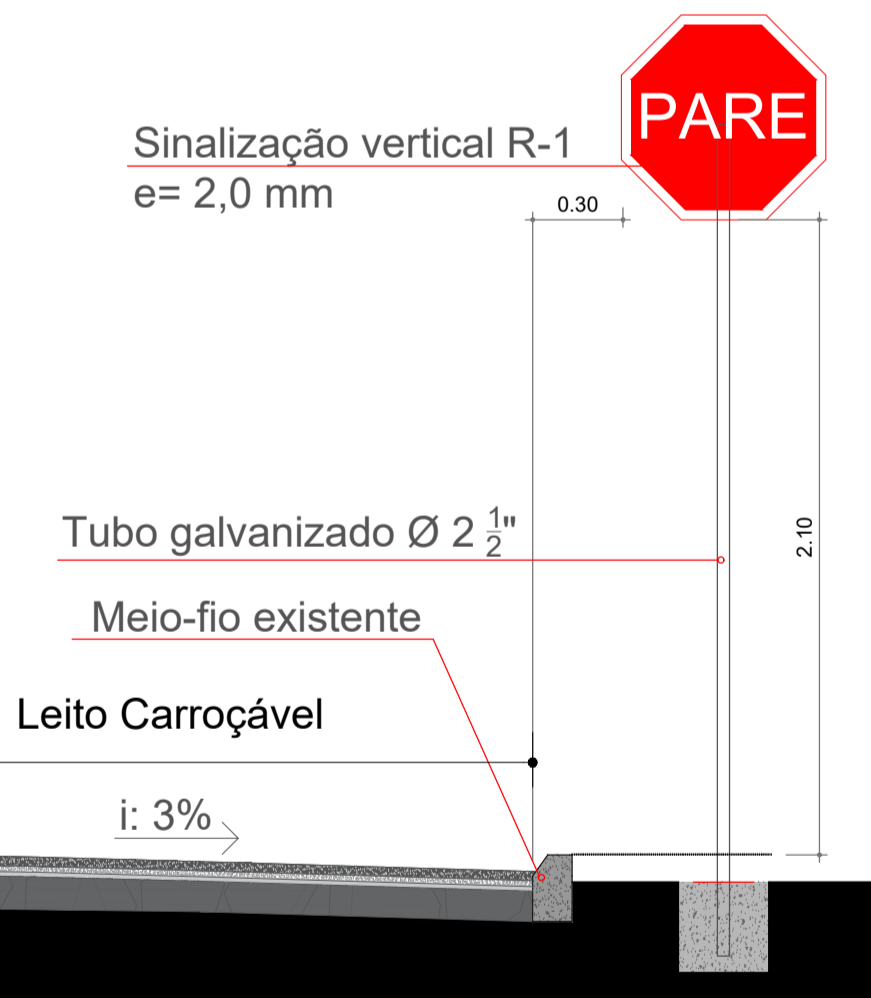


PLANTA DE SITUAÇÃO
Esc: 1/1000



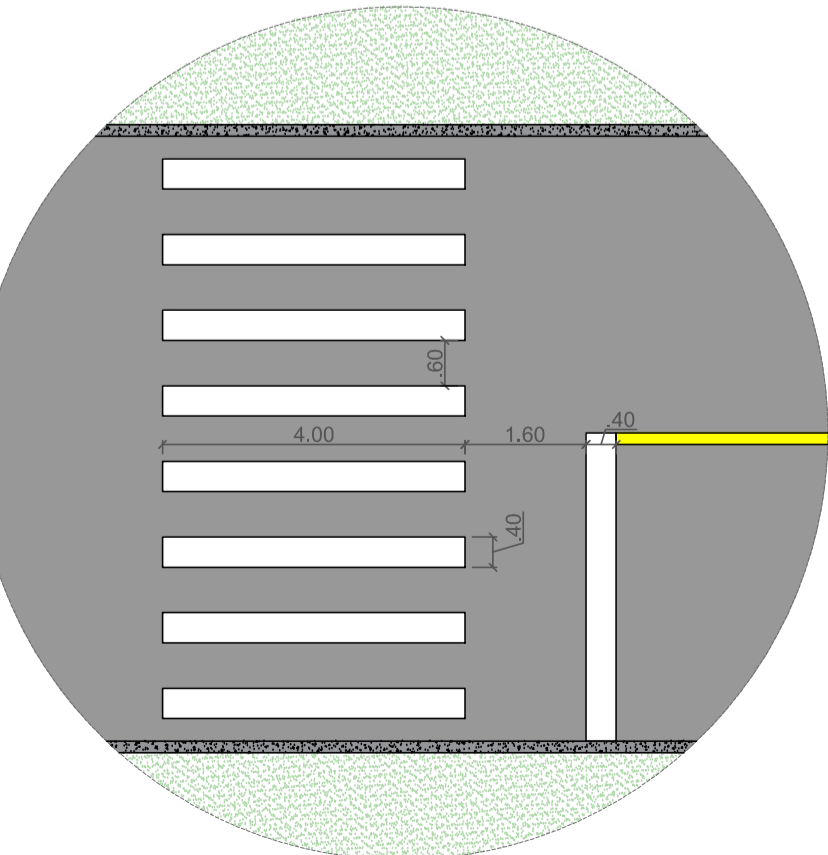
DETALHAMENTO SINALIZAÇÃO VERTICAL
Esc: 1/25

R-19: Regulamenta o limite máximo de velocidade em que o veículo pode circular na pista ou faixa, válido a partir do ponto onde o sinal é colocado.



DETALHAMENTO SINALIZAÇÃO VERTICAL
Esc: 1/100

R-1: Quando a via secundária interceptar a via que tem preferência de passagem em ângulo agudo, a posição da placa R-1 deve ser tal que não gere dúvidas aos usuários. Em vias urbanas, a placa deve ser colocada no máximo a 10,0m do prolongamento do meio-fio ou do bordo da pista transversal.



DETALHAMENTO SINALIZAÇÃO HORIZONTAL
Esc: 1/100

NOTAS:

ESTADO DE SANTA CATARINA MUNICÍPIO DE QUILOMBO Fone: (49) 3346-3242 Fone: (49) 3346-3311	RESPONSÁVEL TÉCNICO: ARTHUR ZANDONAI JOHANN ARQUITETO E URBANISTA CAU/CB 42336511	
	MUNICÍPIO DE QUILOMBO: SILVANO DE PARIZ PREFEITO MUNICIPAL	
	TIPO: ARQUITETÔNICO	
	ENDEREÇO DA OBRA: QUILOMBO - SC RUA GEMA BIOTO GONÇALVES BAIRRO CRISTO REI	ÁREA (m²): LEITO CARROÇÁVEL: 1.288,00 m² TAXA DE OCUPAÇÃO: -
	CONTEÚDO: MAPA DE SITUAÇÃO MAPA DE LOCAÇÃO PLANTA BAIXA DO LEITO CARROÇÁVEL DETALHAMENTOS CORTE E ESTAQUEAMENTO	ÍNDICE APROVEITAMENTO: - TAXA DE PERMEABILIDADE: -
PROJETO: PROJETO DE PAVIMENTAÇÃO ASFÁLTICA DA RUA GEMA BIOTO GONÇALVES PAVIMENTAÇÃO ASFÁLTICA SOBRE BASE	ESCALA: INDICADA PRANCHA: 01 /01	
LOCAL E DATA: AGOSTO DE 2024 QUILOMBO-SC, CEP: 89850-000 BAIRRO CENTRO, RUA DUQUE DE CAXIAS, N° 165	TAMANHO DA PRANCHA: A1 841 X 594 (mm)	
OBSERVAÇÃO:		