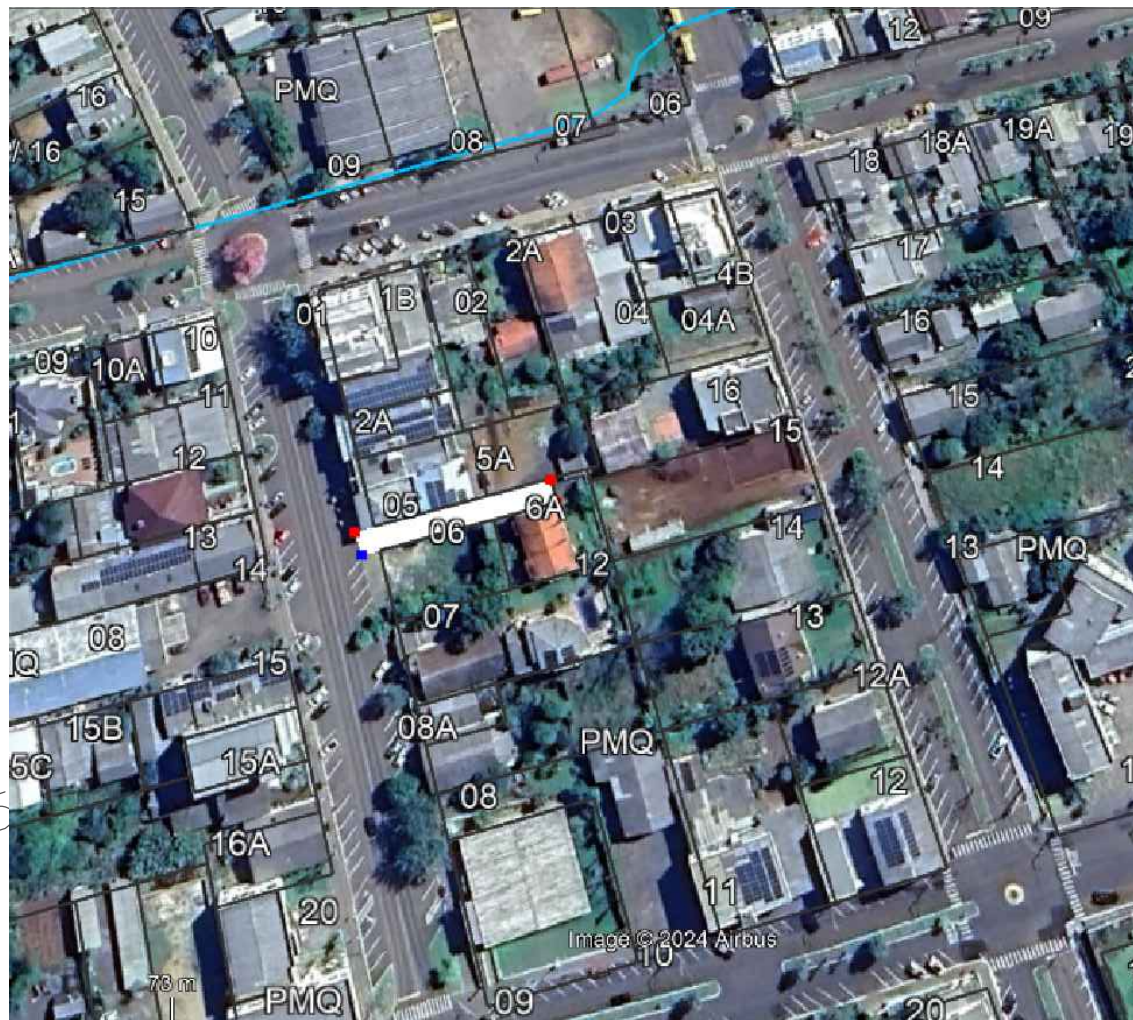
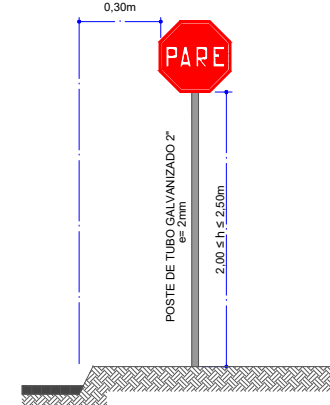


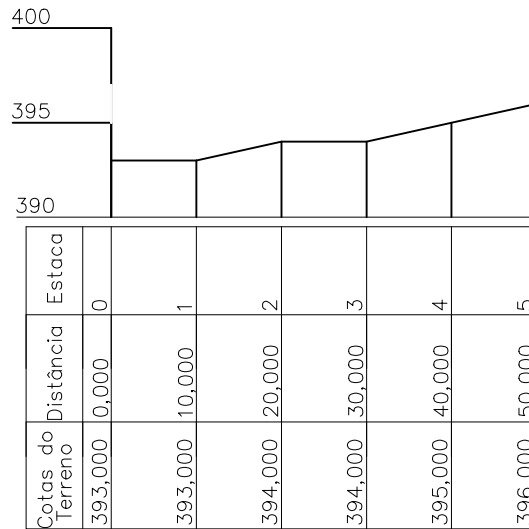
LOCALIZAÇÃO
Escala 1:1500



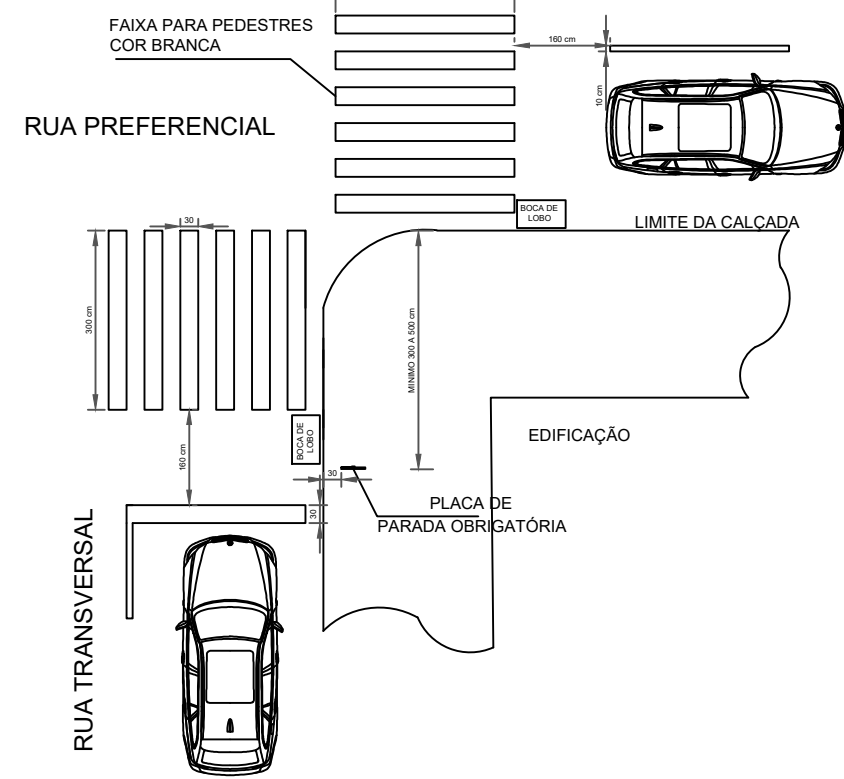
LOCALIZAÇÃO
Escala 1:600



DETALHE PLACA
Escala sem escala



CORTE LONGITUDINAL
Escala 1:800



DETALHE
POSICIONAMENTO DA PLACA DE
PARADA OBRIGATÓRIA EM RELAÇÃO À

NOTAS :

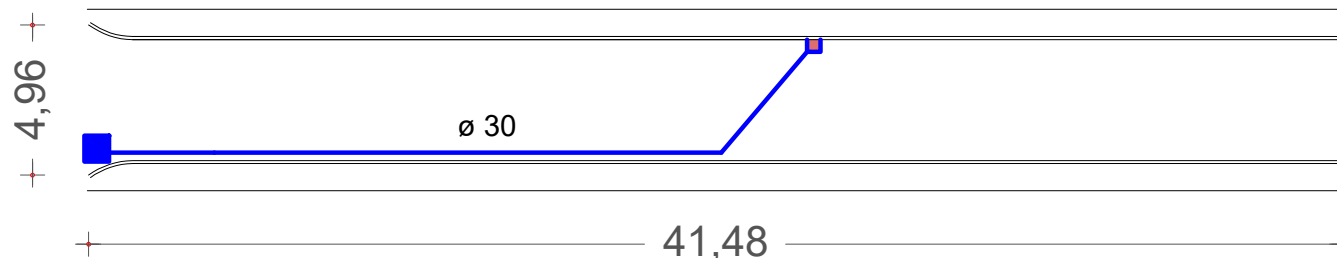


CONVENÇÕES

- Tubulação
- Boca de Lobo
- grelha à instalar

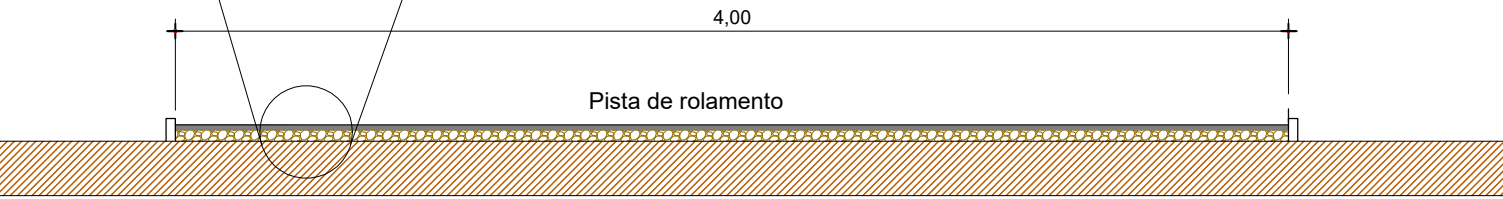
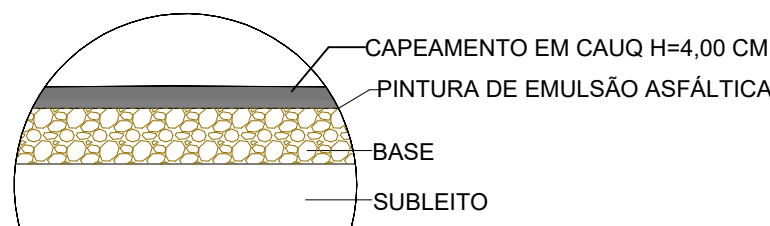


PLANTA BAIXA SERV ADM. MATRÍCULA 07.051
Escala 1:250

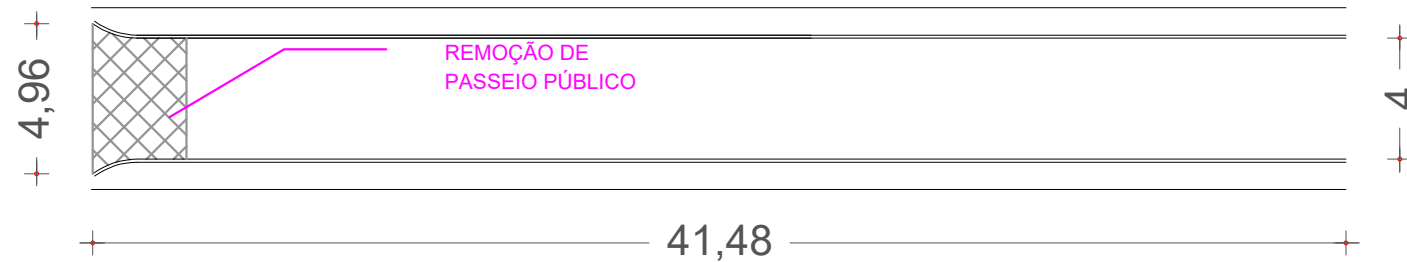


PLANTA BAIXA SERV ADM. MATRÍCULA 07.051 DENAGEM
Escala 1:250

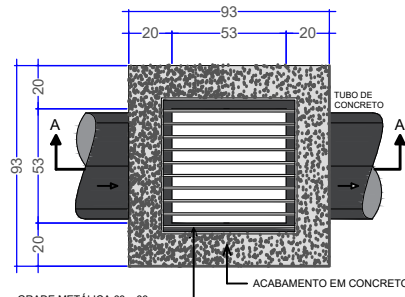
TRECHO					
Logradouro	Comp	L	Ir	Canteiro	Área
Ser. Adm Matrícula nº. 07.051	41,48 m	4,00	2,5%	-	207,40 m²



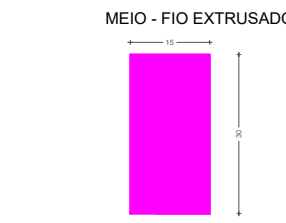
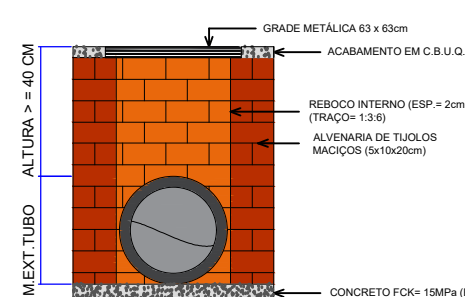
DETALHE CORTE
SEM ESCALA



PLANTA BAIXA REMOÇÃO DE PASSEIO PÚBLICO
Escala 1:250



DETALHE CAIXA COLETOIRA C/BOCA DE LOBO
SEM ESCALA



DETALHE MEIO-FIO
Escala sem escala

ESTADO DE SANTA CATARINA
MUNICÍPIO DE QUILOMBO
Fone: (49) 3346-3242
Fone: (49) 3346-3311



RESPONSÁVEL TÉCNICO:	
ANGELICA MARIA ANDREOLLA ENGENHEIRA CIVIL CREA/SC: 171408-9	
MUNICÍPIO DE QUILOMBO:	
MUNICÍPIO DE QUILOMBO SILVANO DE PARIZ PREFEITO MUNICIPAL	
TIPO:	
PAVIMENTAÇÃO ASFALTICA	
ENDEREÇO DA OBRA:	ÁREA (m²):
QUILOMBO - SC	207,40 m²
CENTRO	TAXA DE OCUPAÇÃO
SERVIDÃO ADM. MATRÍCULA 07.051	-
CONTEÚDO:	ÍNDICE APROVEITAMENTO
PLANTA DE LOCALIZAÇÃO	-
CORTE LONGITUDINAL	TAXA DE PERMEABILIDADE
PLANTA BAIXA	-
DETALHES	
PROJETO:	ESCALA:
PAVIMENTAÇÃO ASFALTICA	INDICADA
PRANCHA:	
LOCAL E DATA:	
ABRIL DE 2024	
QUILOMBO-SC, CEP: 89850-000	
BAIRRO CENTRO, RUA DUQUE DE CAXIAS, N° 165	
DESENHISTA:	
	TAMANHO DA PRANCHA:
	A2 EXT
	660 X 420 (mm)