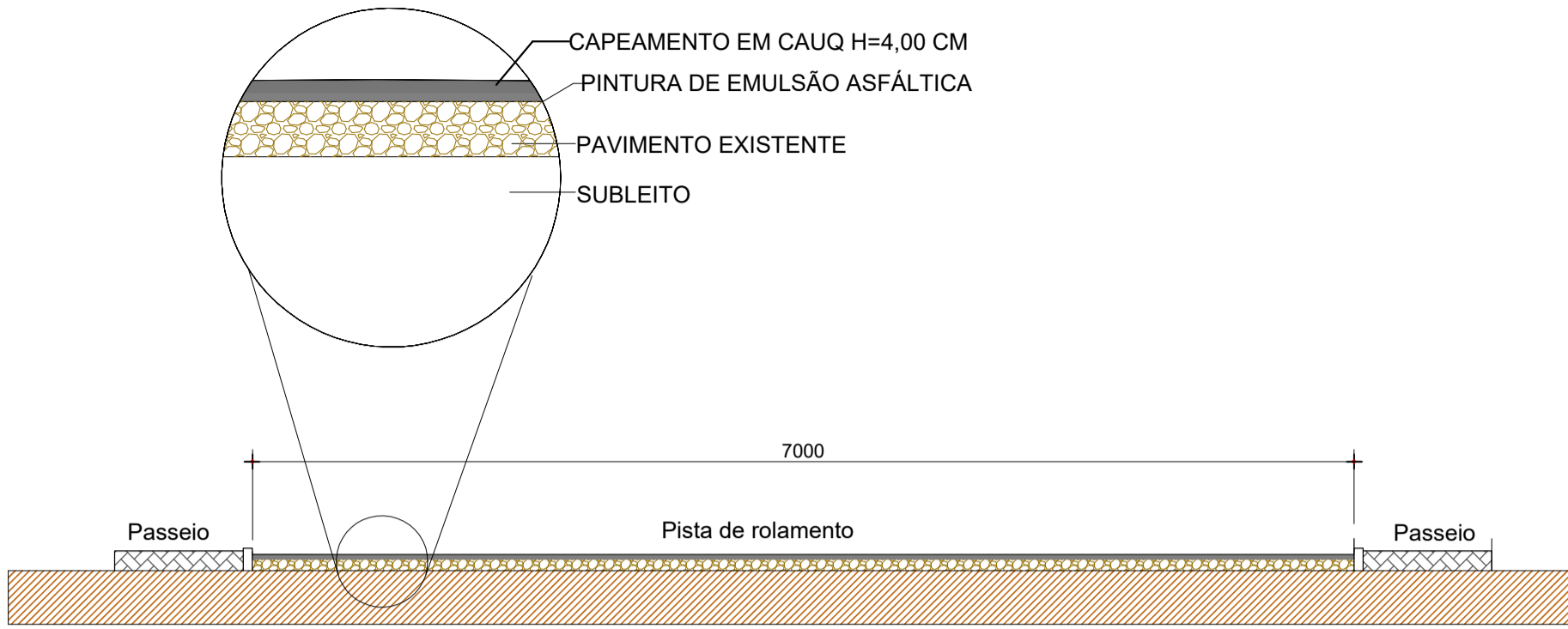
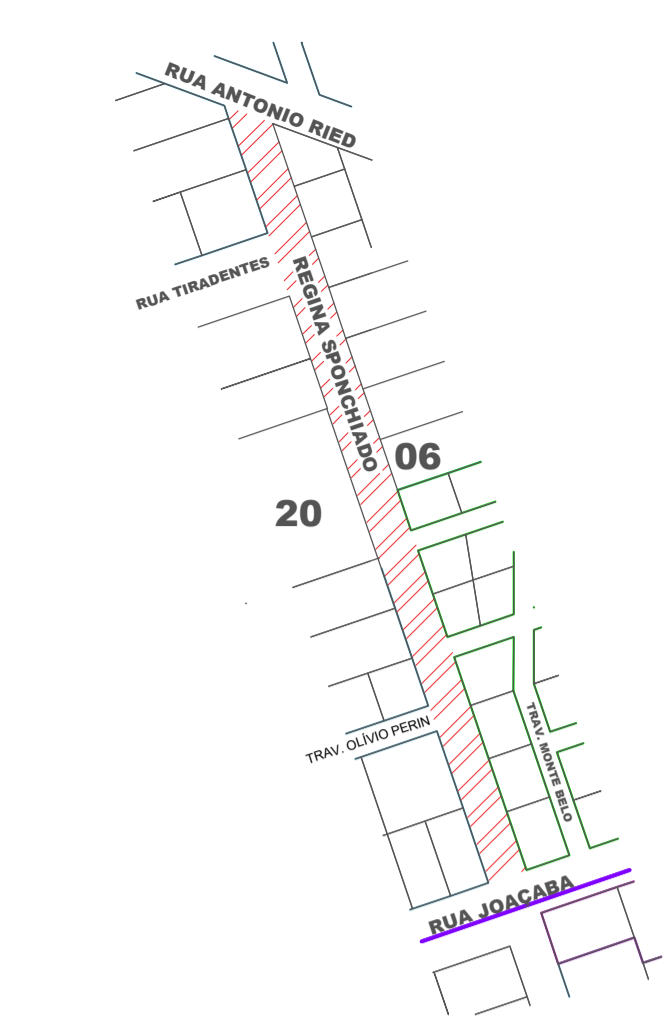


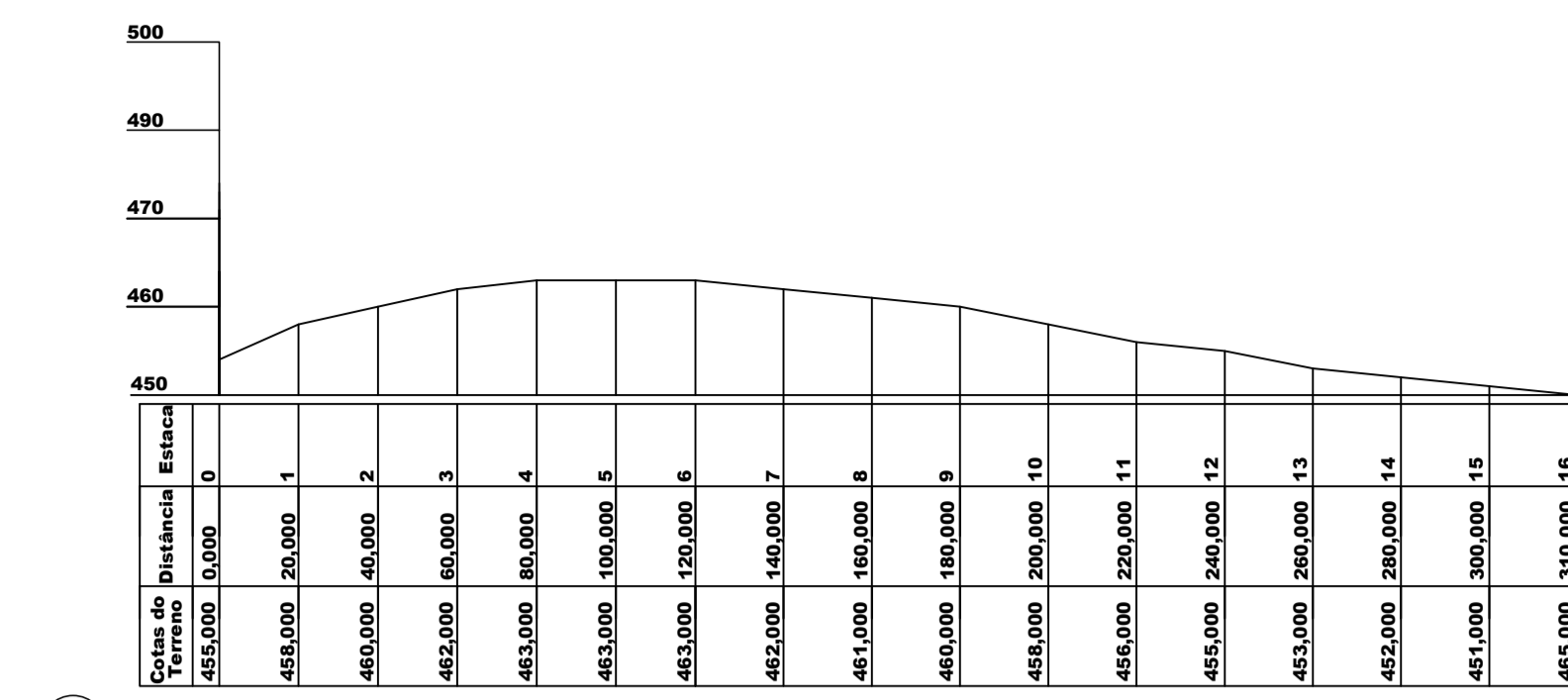
Logradouro	Comp	L	Ir	Canteiro	Área
Rua Regina Sponchiado	337,40 m	7,00m	2,5%	-	2240 m²



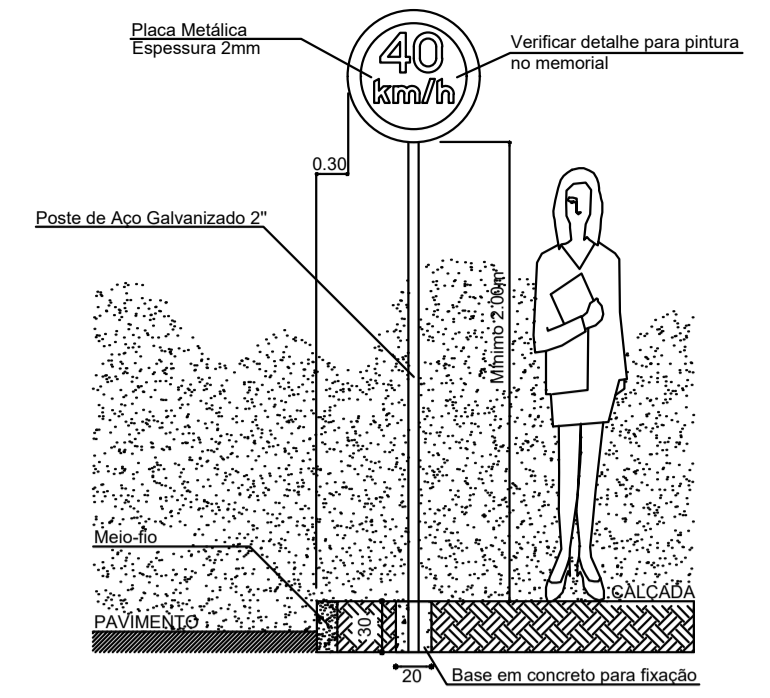
01 PAVIMENTAÇÃO - CORTE  
Escala 1:50



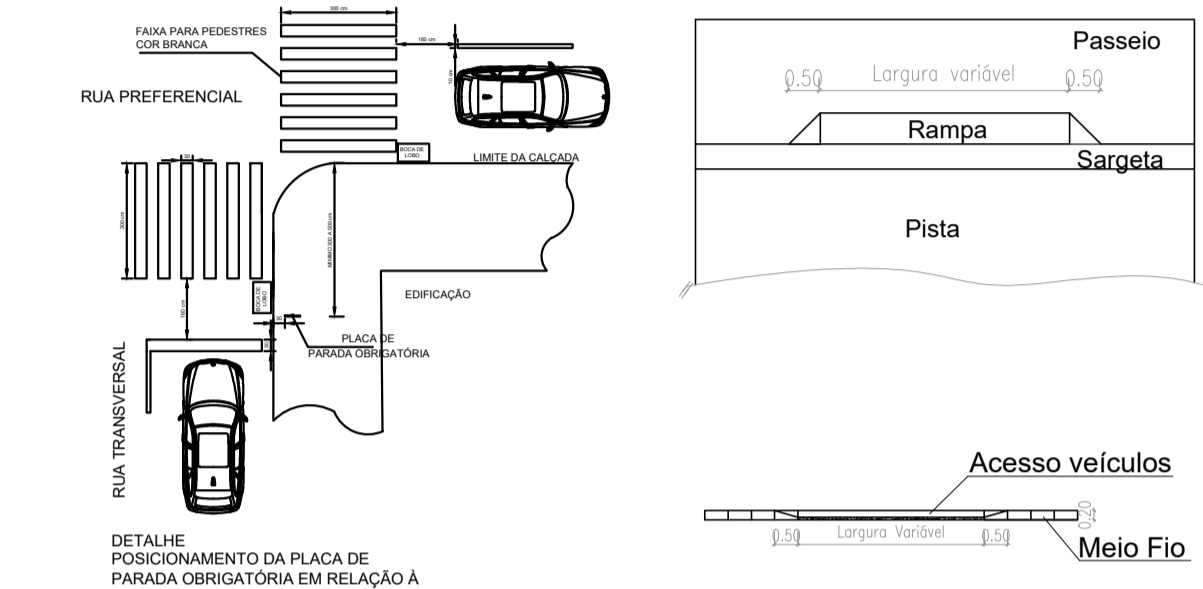
02 LOCALIZAÇÃO  
Escala 1:2000



03 CORTE LONGITUDINAL  
Escala 1:600

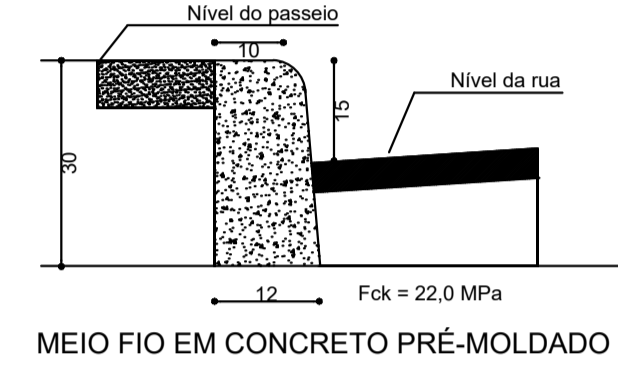


04 DETALHE SINALIZAÇÃO  
Sem Escala




05 DETALHE SINALIZAÇÃO  
Sem Escala

06 DETALHE ACESSO VEÍCULOS  
Sem Escala



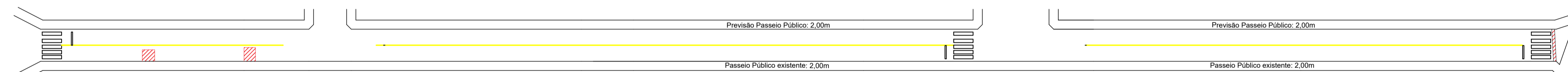
07 DETALHE MEIO FIO  
Sem Escala



08 PAVIMENTAÇÃO - PLANTA  
Rua Regina Sponchiado: 2.380,77 m²  
Escala 1:400

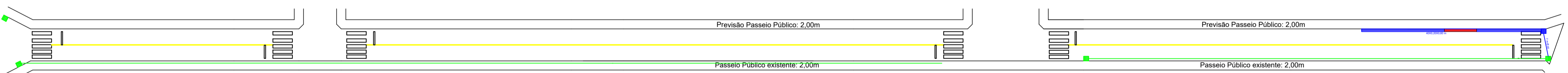
- LEGENDA**
- Sinalização Horizontal Linha Simples Contínua
  - Sinalização Horizontal Linha de Bordo
  - Placa "R1 - Parada Obrigatória" existente

**OBSERVAÇÕES:**  
- ALINHAR O MEIO FIO EXISTENTE E SUBSTITUIR AS PEÇAS DANIFICADAS  
- MANTER OS REBAIXOS DO MEIO FIO EXISTENTES (ACESSO VEÍCULOS)  
- MANTER A SINALIZAÇÃO VERTICAL EXISTENTE



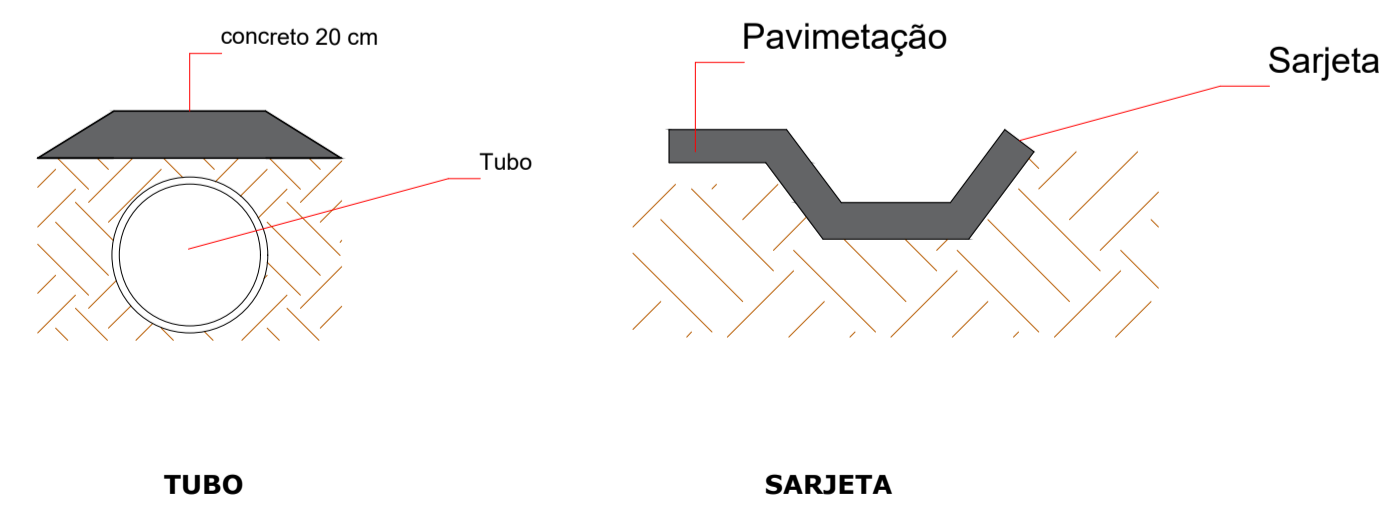
09 PAVIMENTAÇÃO - PLANTA RECUPERAÇÃO DE BASE  
Regina Sponchiado: 2.380,77 m²  
Escala 1:400

- LEGENDA**
- Recuperação de Base

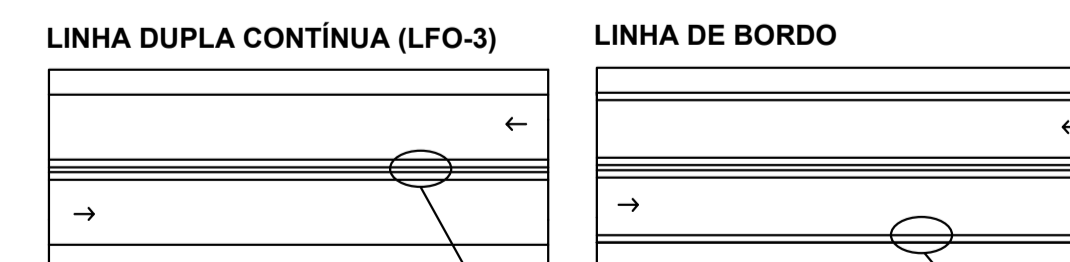


10 PAVIMENTAÇÃO - PLANTA DRENAGEM  
Rua Regina Sponchiado Área: 2.380,77 m²  
Escala 1:400

- LEGENDA:**
- BOCA DE LOBO A EXECUTAR
  - BOCA DE LOBO EXISTENTE
  - BOCA DE LEÃO EXISTENTE
  - BOCA DE LEÃO A EXECUTAR
  - SARGETA EM CONCRETO
  - TUBULAÇÃO EXISTENTE
  - TUBULAÇÃO A EXECUTAR
  - A EXECUTAR NOS ACESSO PARA VEÍCULOS



11 DRENAGEM- TUBO E SARGETA



**Definição:** A LFO-3 divide fluxos opostos de circulação, delimitando o espaço disponível para cada sentido e regulamentando os trechos em que a ultrapassagem e os deslocamentos laterais são proibidos para os dois sentidos, exceto para acesso a imóvel lindero.

**Dimensões:** A largura (l) das linhas e a distância (d) entre elas é de no mínimo 0,10 m e no máximo de 0,15 m.

VELOCIDADE - V (km/h)	LARGURA DAS LINHAS - l (m)
V < 30	0,10

**Definição:** A LBO delimita, através de linha contínua, a parte da pista destinada ao deslocamento dos veículos, estabelecendo seus limites laterais.

**Dimensões:** A largura da linha varia conforme a velocidade regulamentada na via, conforme quadro a seguir:

**ESTADO DE SANTA CATARINA**  
**MUNICÍPIO DE QUILOMBO**  
Fones: (49) 3346-3242 / (49) 3346-3311

RESPONSÁVEL TÉCNICO: ANGÉLICA MARIA ANDREOLLA  
MUNICÍPIO DE QUILOMBO  
MUNICÍPIO DE QUILOMBO

TIPO: PLANTA DE CORTE

ENFEREÇO DA OBRA: RUA REGINA SPONCHIADO CENTRO  
ÁREA (m²): 2.240,00  
TAXA DE OCUPAÇÃO: TAXA DE APROVEITAMENTO: TAXA DE PERMEABILIDADE:

PROJETO: ESCALA: INDICADA  
LOCAL E DATA: QUILOMBO - SC MARÇO DE 2024  
DESENHISTA: TAMBÉM DA BRANCA AD