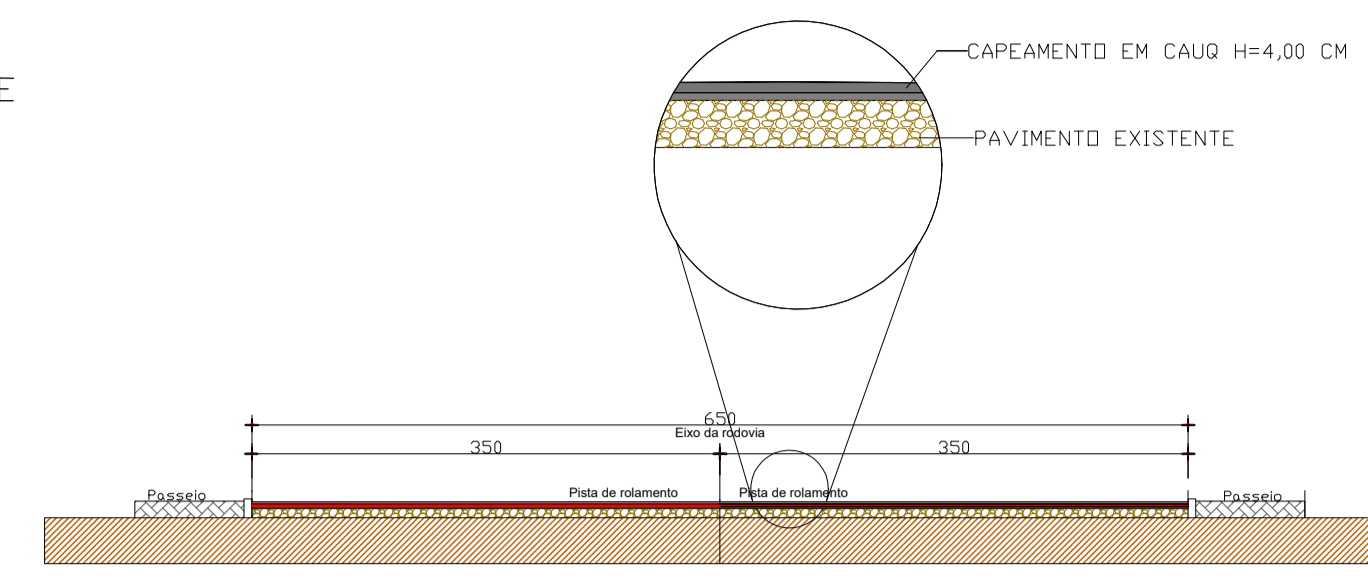
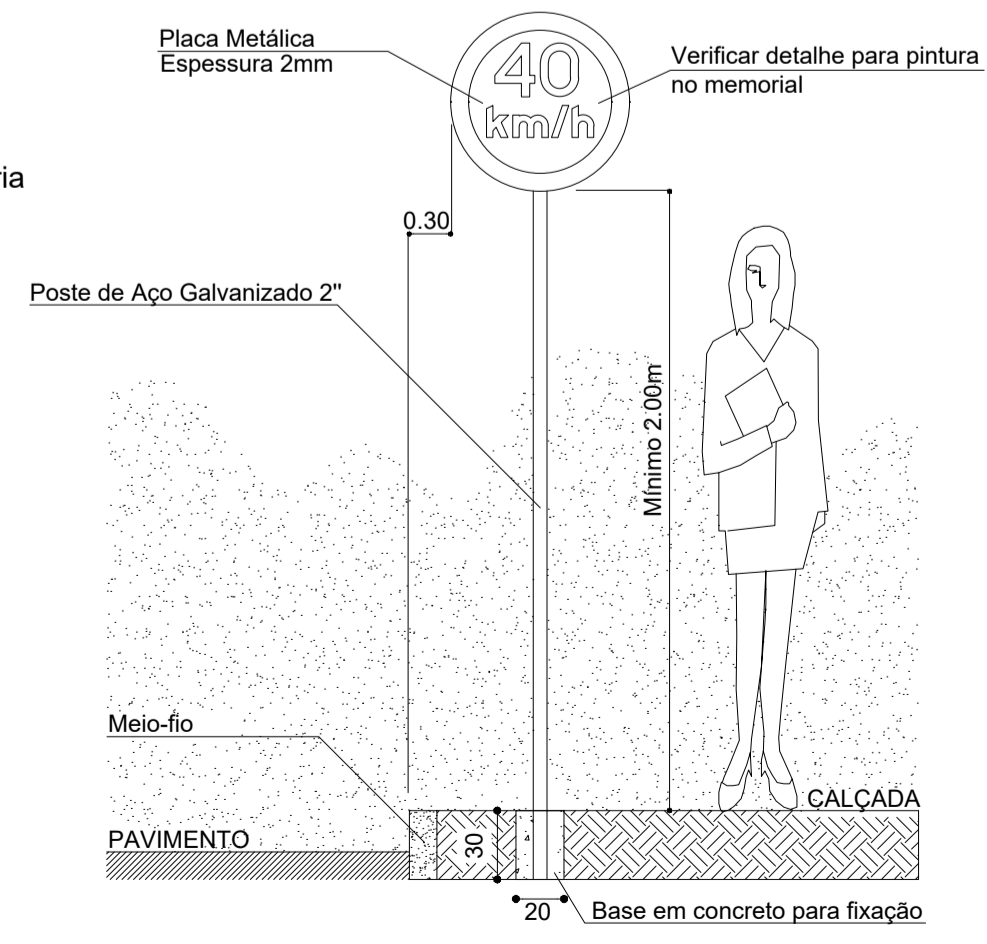
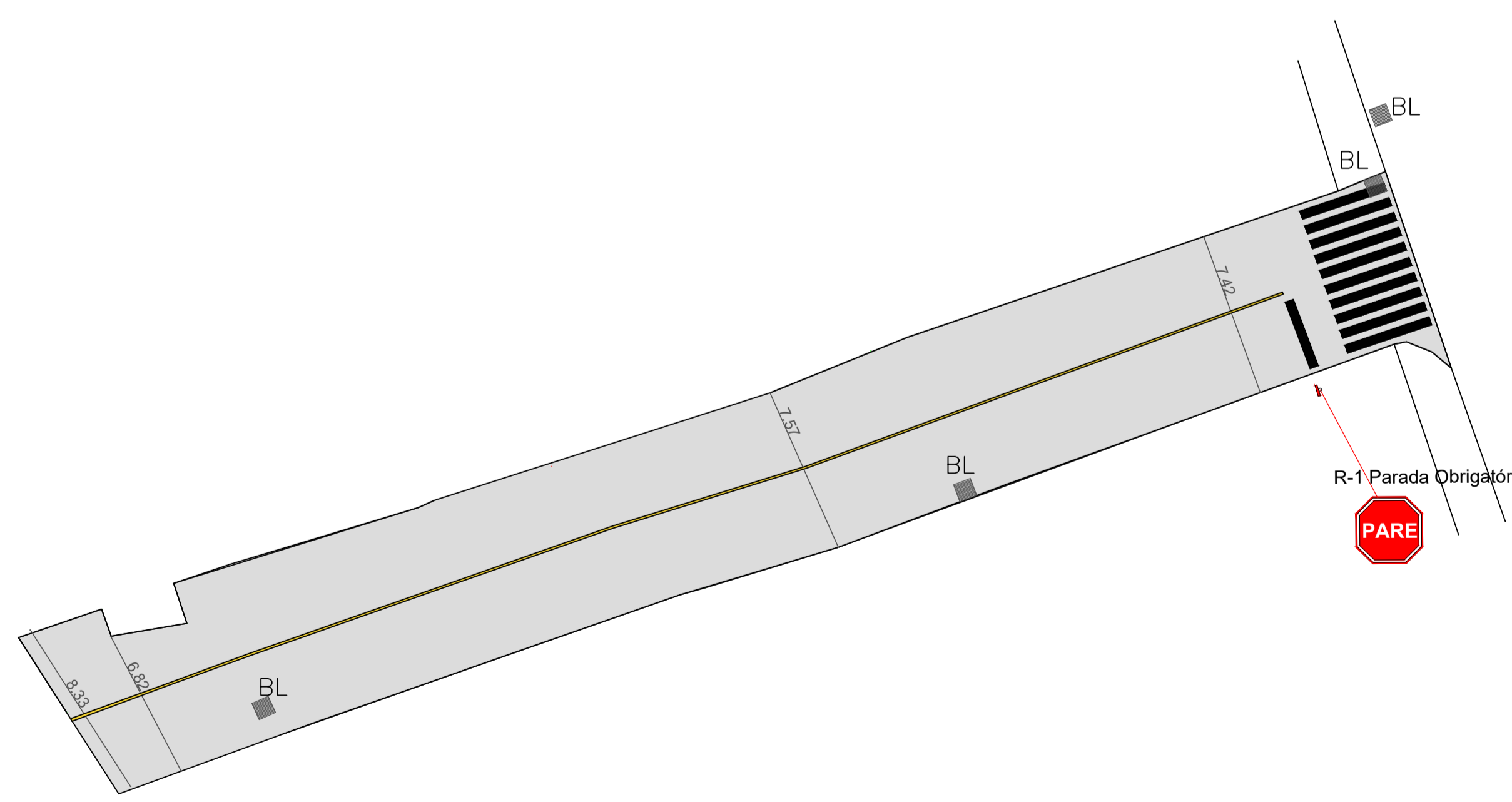
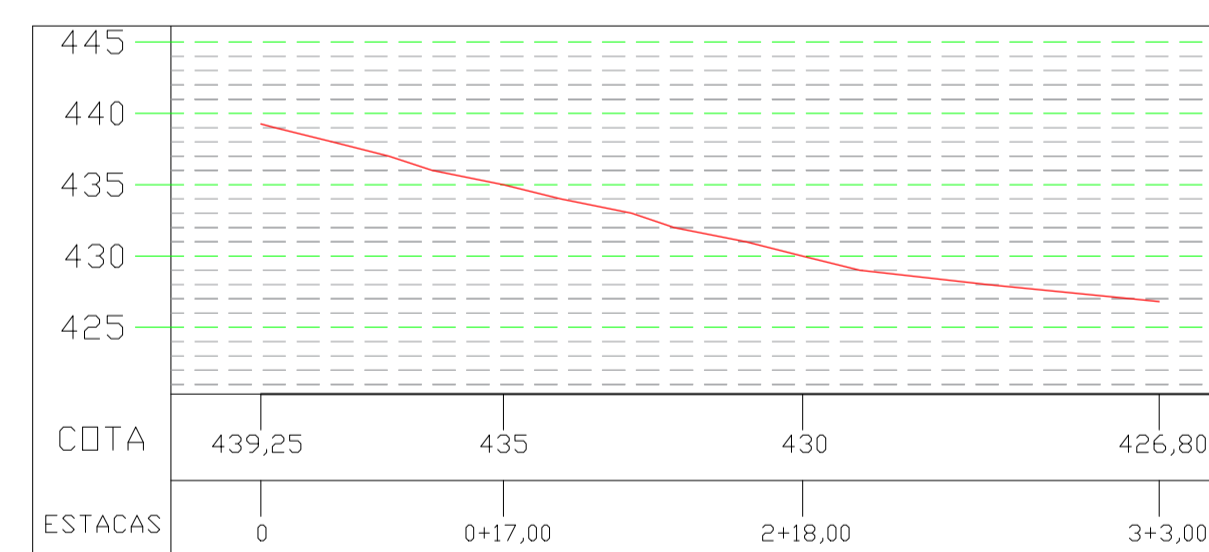


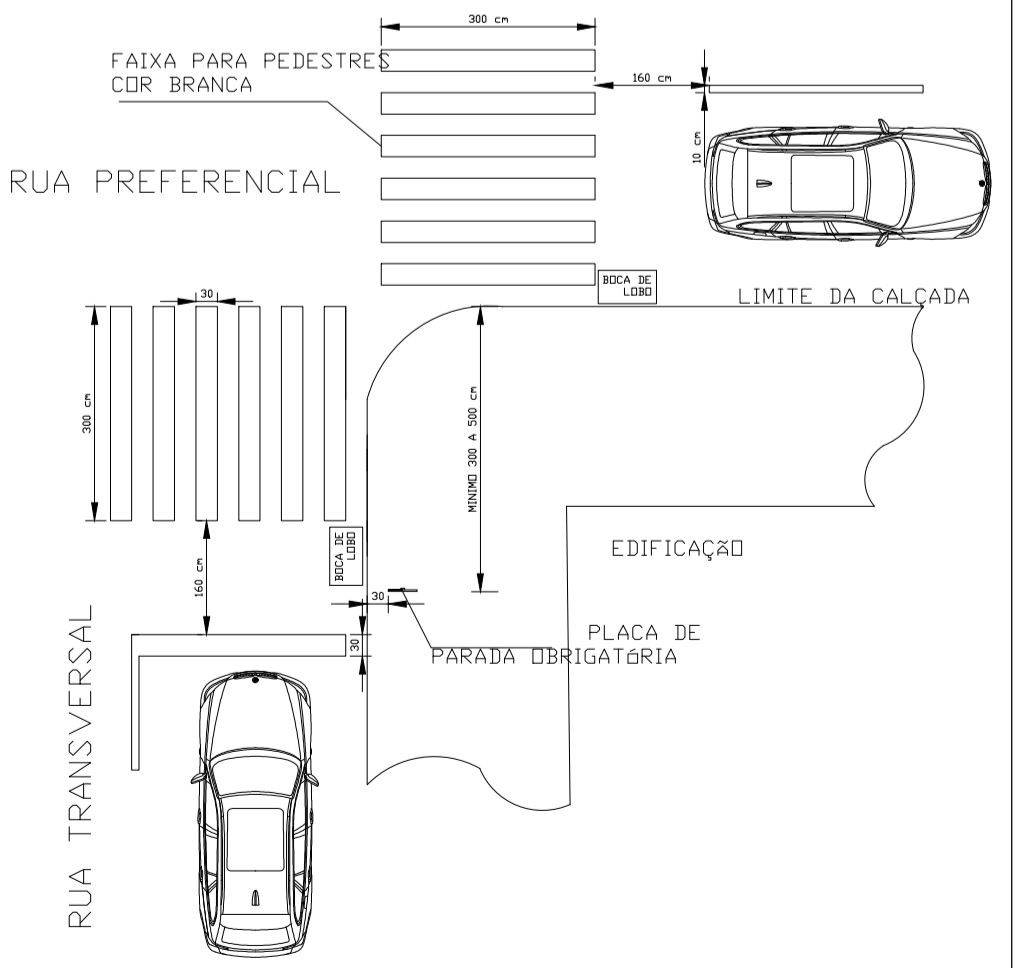
Logradouro	Comp	L	Ir	Canteiro	Área
Travessa Curitiba	63,70 m	var	2,5%	-	482,21 m²



SITUAÇÃO
ESCALA 1:750



POSICIONAMENTO DE PLACAS EM RELAÇÃO AO MEIO-FIO E NÍVEL DO PASSEIO



DETALHE POSICIONAMENTO DA PLACA DE PARADA OBRIGATORIA EM RELAÇÃO À ESQUINA E FAIXA PARA PEDESTRES

NOTAS:

ESTADO DE SANTA CATARINA
MUNICÍPIO DE QUILOMBO
Fones: (49) 3346-3242
Fones: (49) 3346-3311

RESPONSÁVEL TÉCNICO: ANDERSON BATISTI ENGENHEIRO CIVIL CREASC: 184189/2	
MUNICÍPIO DE QUILOMBO: MUNICÍPIO DE QUILOMBO SILVANO DE PARIZ PREFEITO MUNICIPAL	
TIPO: PROJETO DE PAVIMENTAÇÃO ASFÁLTICA	
ENDEREÇO DA OBRA: QUILOMBO - SC TRAVESSA CURITIBA - CENTRO	ÁREA (m²): 482,21m²
CONTEÚDO: CORTE LONGITUDINAL PLANTA DE LOCALIZAÇÃO DETALHES	TAXA DE OCUPAÇÃO: - ÍNDICE APROVEITAMENTO: - TAXA DE PERMEABILIDADE: -
PROJETO: PROJETO DE PAVIMENTAÇÃO TRAVESSA CURITIBA	ESCALA: INDICADA
LOCAL E DATA: OUTUBRO DE 2023 QUILOMBO-SC, CEP: 89650-000 BAIRRO CENTRO, RUA PRESIDENTE JUSCELINO, N° 700	PRANCHA: 01 01/01
TAMANHO DA PRANCHA: A1 841 X 594 (mm)	