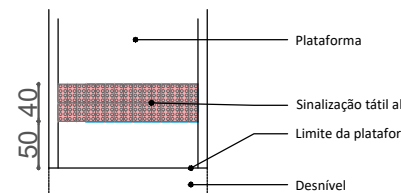
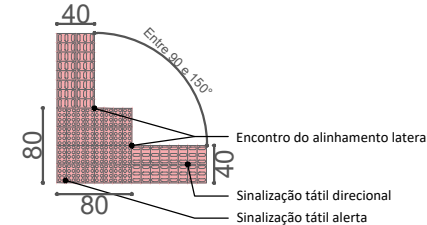


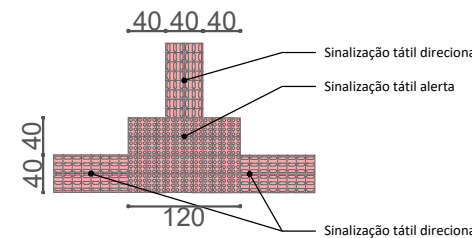
**LIMITE DE PLATAFORMAS EM GERAL:**  
Deve haver sinalização tátil de alerta indicando o limite de plataformas, localizado a 50 cm de distância do limite da borda, e a largura da sinalização tátil de alerta deve variar entre 25 e 60 cm, exceto para plataforma em via pública, quando deve variar entre 40 e 60 cm, conforme demonstrado:



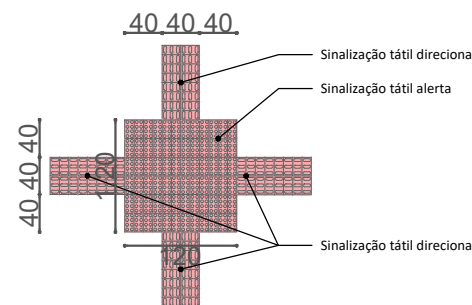
**MUDANÇA DE DIREÇÃO (Entre 90° e 150°):**  
Quando houver mudança de direção com ângulo entre 90° e 150°, deve haver sinalização tátil de alerta, formando áreas de alerta com dimensão equivalente ao dobro da largura da sinalização tátil direcional, conforme demonstrado:



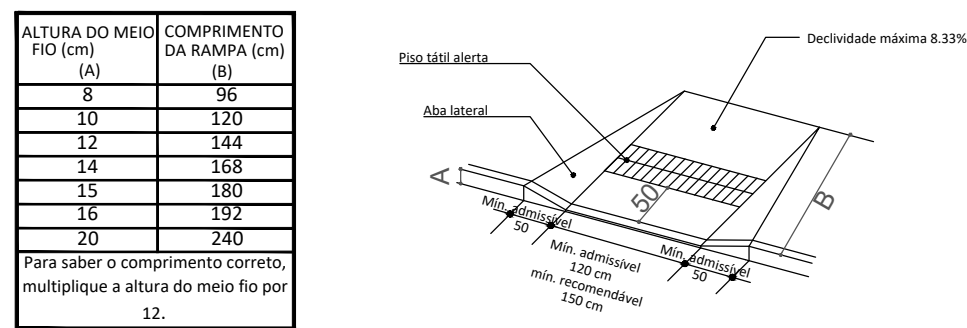
**Encontro de três direções:**  
Quando houver o encontro de três faixas direcionais, deve haver sinalização tátil formando áreas de alerta com dimensão equivalente ao triplo da largura da sinalização tátil. A área de alerta deve ser posicionada mantendo-se pelo menos um dos lados em posição ortogonal a uma das faixas direcionais, conforme demonstrado:



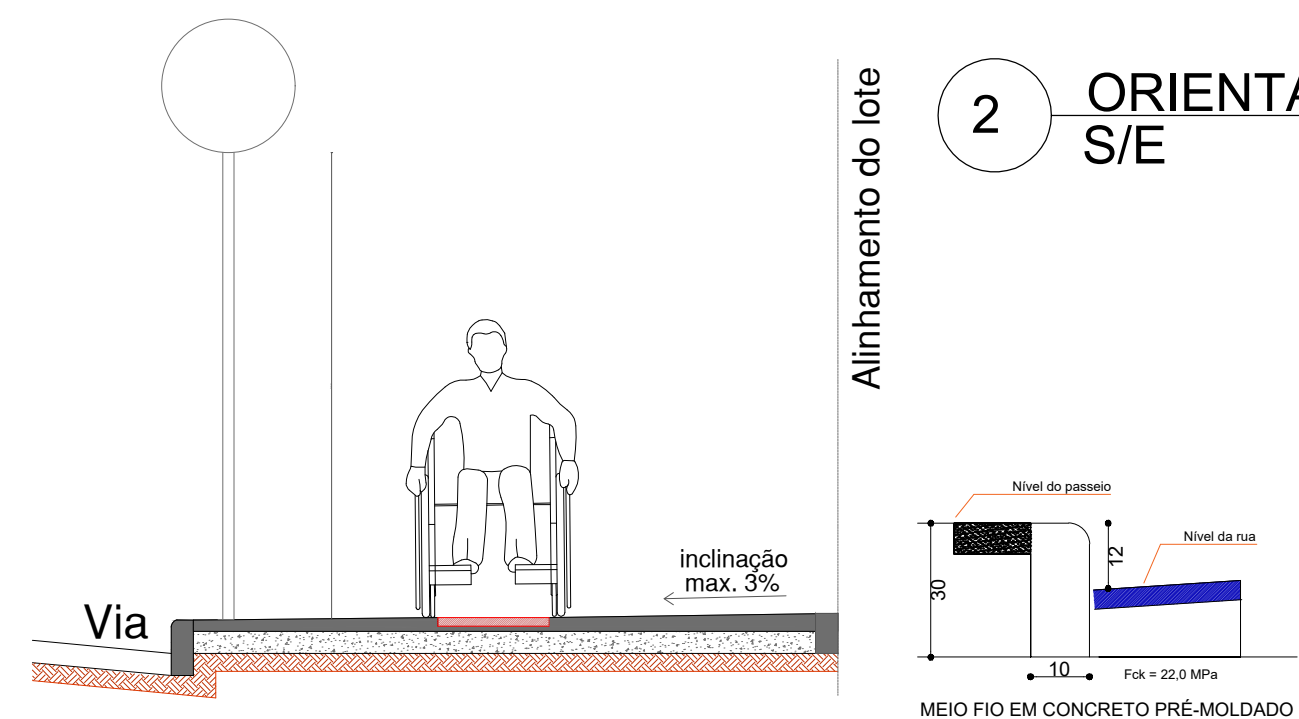
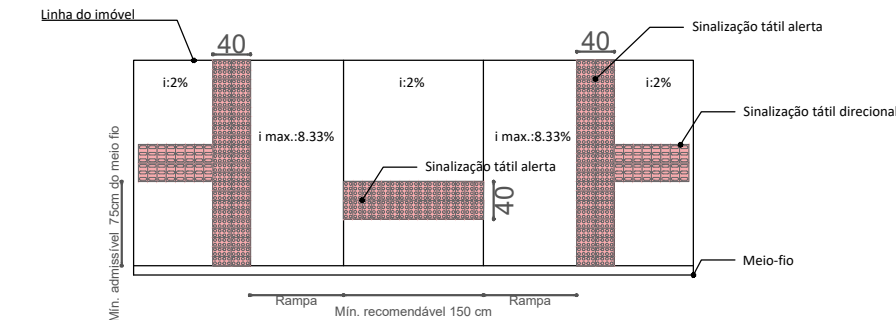
**Encontro de quatro direções:**  
Quando houver o encontro de quatro faixas direcionais, deve haver a sinalização tátil de alerta com o triplo da largura da sinalização tátil direcional, sendo esta posicionada nos dois lados da sinalização tátil direcional indicativa dos fluxos existentes, conforme demonstrado:




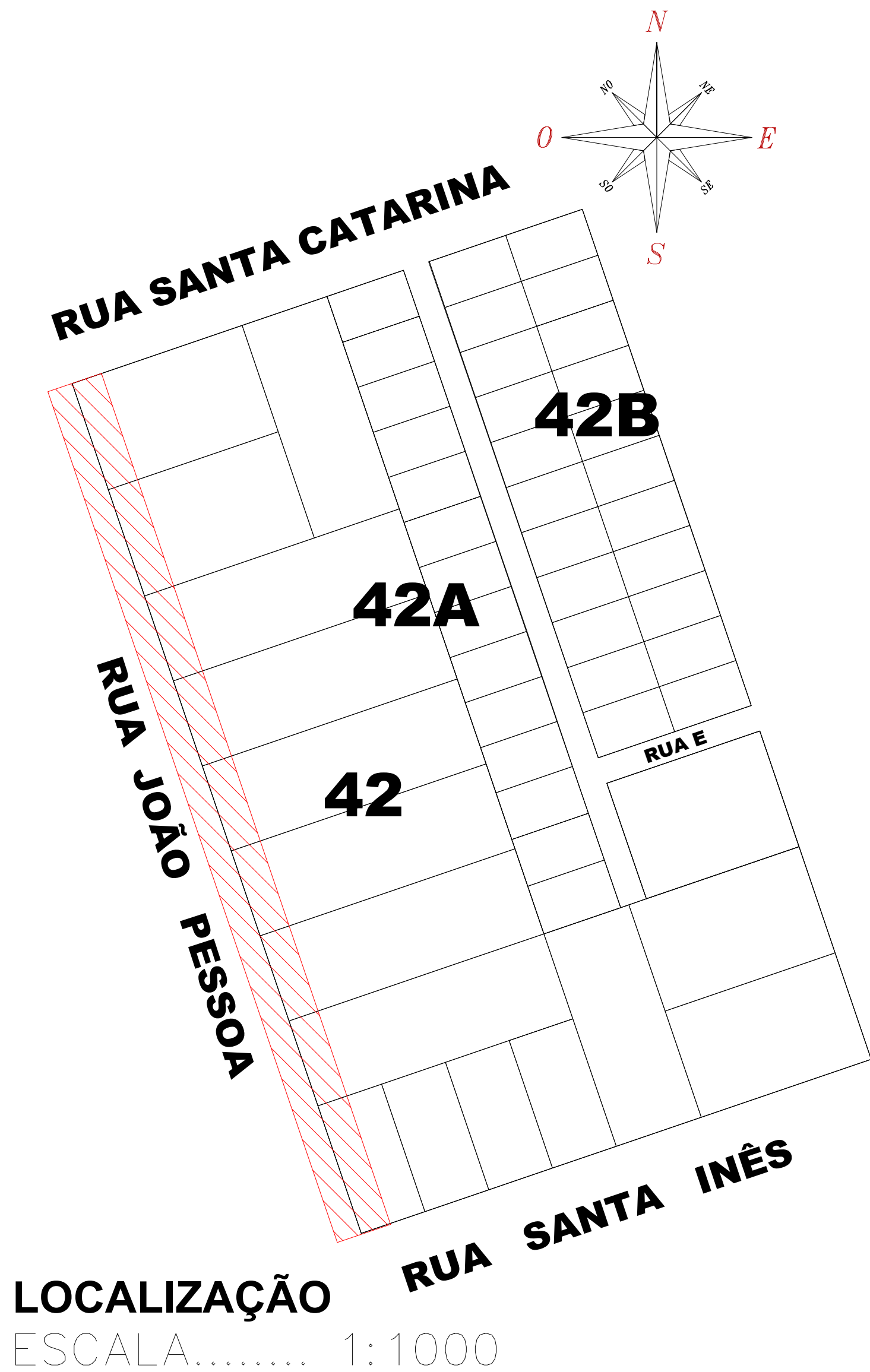
PERSPECTIVA DA RAMPA (PARA PASSEIO MAIOR 2,40 m)



PERSPECTIVA DA RAMPA (PARA PASSEIO MENOR 2,40 m)



## 2 ORIENTAÇÃO S/E



<b>ESTADO DE SANTA CATARINA</b> <b>MUNICÍPIO DE QUILOMBO</b>	RESPONSÁVEL TÉCNICO:		
	ANDERSON BATISTI ENGENHEIRO CIVIL CREA/SC 164139-0		
	CLIENTE:		
	SILVANO DE PARIZ PREFEITO MUNICIPAL MUNICÍPIO DE QUILOMBO/SC		
	TIPO: PROJETO ARQUITETÔNICO		
ENDEREÇO DA OBRA: QUILOMBO - SC RUA JOÃO PESSOA, BAIRRO SANTA INÊS		ÁREA A CONSTRUIR (m²): 519,80 M²	
PLANTA BAIXA DETALHES			
PROJETO: PASSEIO PÚBLICO EM BLOCO INTERTRAVADO		ESCALA: INDICADA	
LOCAL E DATA: AGOSTO DE 2023 QUILOMBO-SC, CEP: 89850-000 CENTRO, RUA DUQUE DE CAXIAS, Nº 165		PRANCHA: 01 01/01	
DESENHISTA:		TAMANHO DA PRANCHA: A1	