

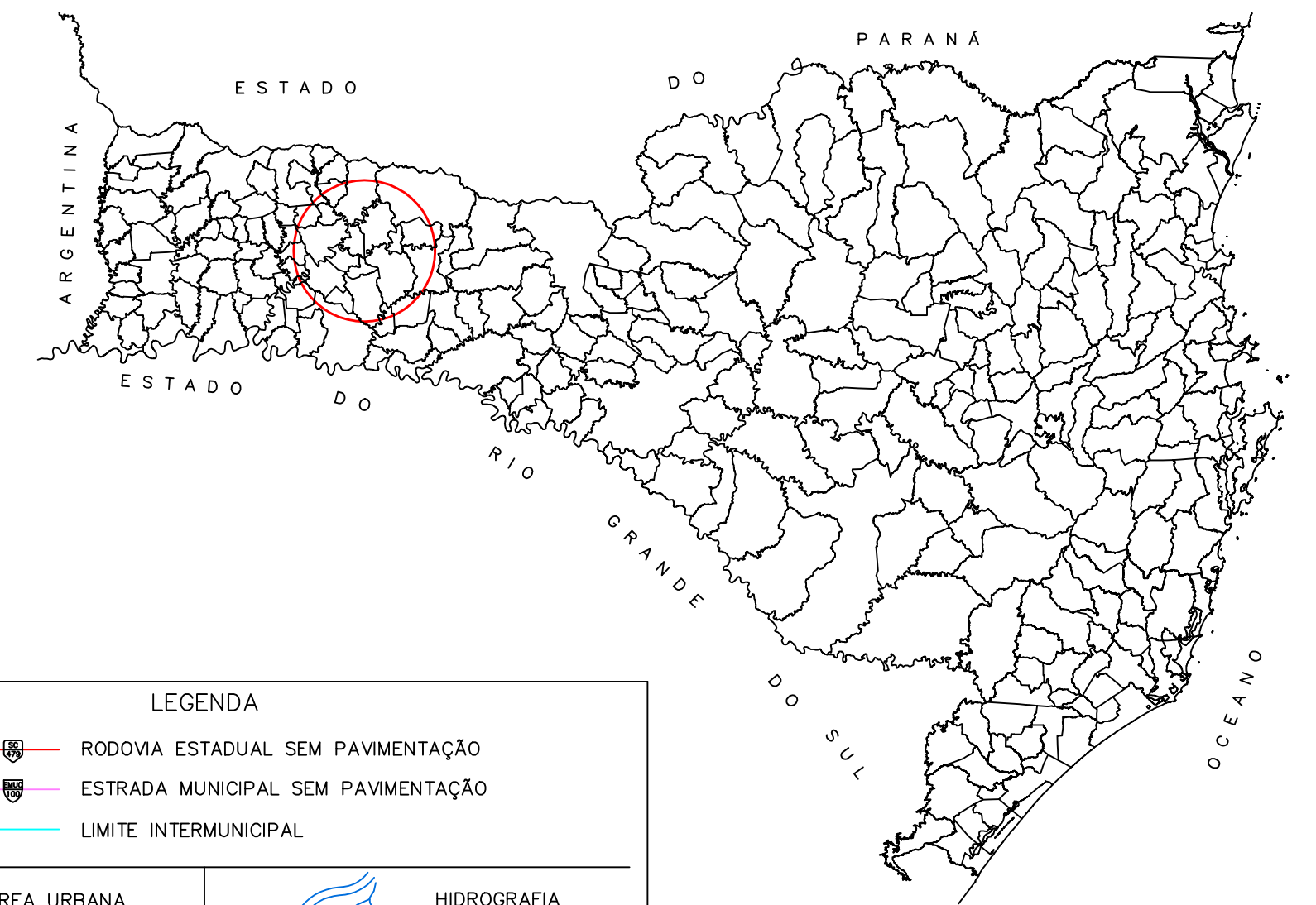


LAY-OUT SITUAÇÃO EXISTENTE

ESCALA SEM ESCALA

COORDENADAS
26°44'40" S
52°39'54" O

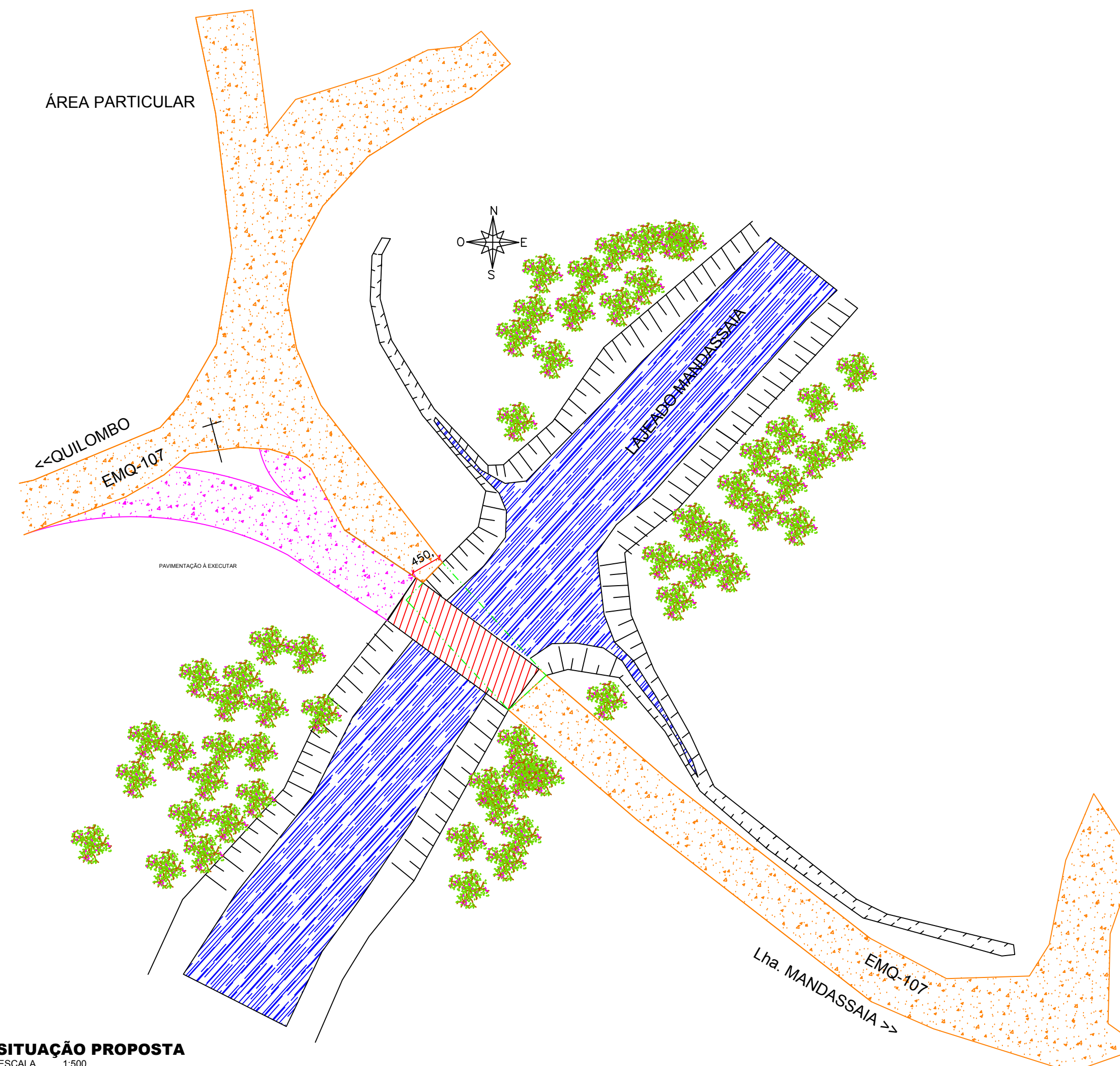
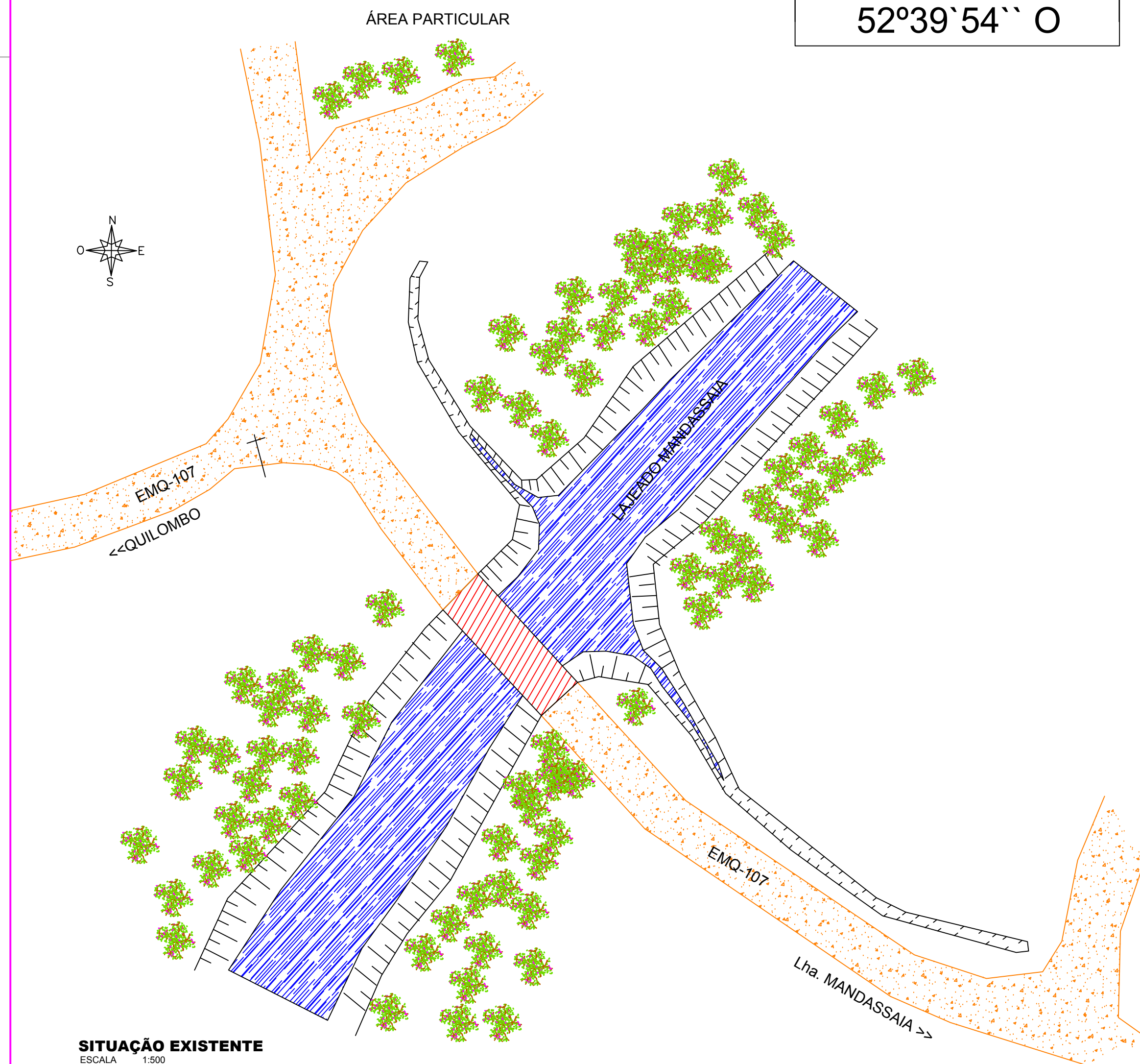
MAPAS DE LOCALIZAÇÃO



LOCALIZAÇÃO DE QUILOMBO NA REGIÃO DA AMNOROESTE



LEGENDA	
	RODOVIA ESTADUAL SEM PAVIMENTAÇÃO
	ESTRADA MUNICIPAL SEM PAVIMENTAÇÃO
	LMITE INTERMUNICIPAL
	ÁREA URBANA
	HIDROGRAFIA
	LOCALIDADE
	PARADA DE ÔNIBUS
	BUEIRO
	PONTE
KILOMETRAGEM DE ESTRADAS	
15.273 m	RODOVIA ESTADUAL SEM PAVIMENTAÇÃO
169.876 m	ESTRADA MUNICIPAL SEM PAVIMENTAÇÃO
185.149 m	QUILOMETRAGEM TOTAL DA MALHA VIÁRIA



MUNICÍPIO DE QUILOMBO	
DESCRIÇÃO: Ponte em concreto Pré-Moldado	ESCALA: INDICADA
ENDEREÇO DA OBRA: PONTE S/ LJA MANDASSAIA - L. SANTA LÚCIA/QUILOMBO	DATA: Out / 2022
CONTEÚDO: SITUAÇÃO EXISTENTE/SITUAÇÃO PROPOSTA/LOCALIZAÇÃO	N.º DO PROJETO: UO-27
RESPONSÁVEL TÉCNICO PELO PROJETO: Eng. Civil Cesar A. Alberti CREA-SC n. 14.306-1	PRANCHA: 01
	DESENHISTA: Luciano
	ARQUIVO: Ponte