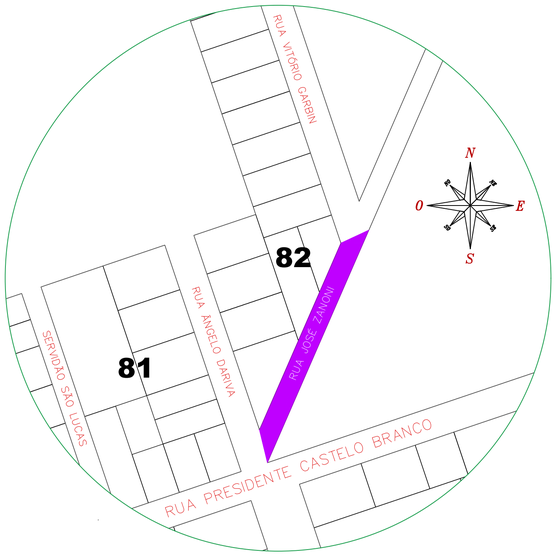

1 **PLANTA DE LOCALIZAÇÃO**
ESCALA 1:1500

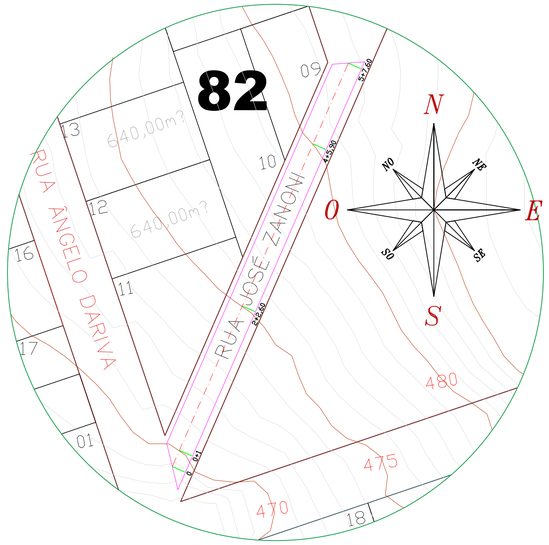

2 **PLANTA PLANIALTIMÉTRICA**
ESCALA 1:750

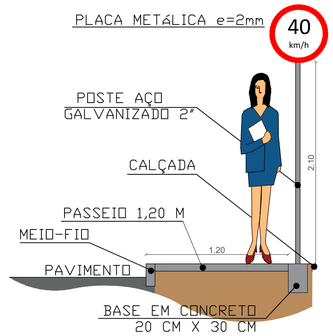

3 **DETALHE 5 - PLACAS**
ESCALA: S/E

LEGENDA

- Placa "R1 - Parada Obrigatória" a instalar
- Placa "R19 - Velocidade máxima permitida" a instalar
- Placa "A45 - Rua Sem Saída" a instalar



SINALIZAÇÃO VIÁRIA - RUA JOSÉ ZANONI

Área pavimentação com pedras irregulares: 695,00 m²
Área de passeio: 278,00 m²
Área total com passeio: 973 m²

4 **PLANTA DE SINALIZAÇÃO VIÁRIA**
ESCALA 1:300

NOTAS:

ESTADO DE SANTA CATARINA
MUNICÍPIO DE QUILOMBO
Fone: (49) 3346-3242
Fone: (49) 3346-3311

RESPONSÁVEL TÉCNICO:
ANGELICA MARIA ANDREOLL[redacted]
Assinado de forma digital por ANGELICA MARIA ANDREOLL[redacted] Dados: 2022.[redacted]-03'00'
ANGELICA MARIA ANDREOLLA
ENGENHEIRA CIVIL
CREA-SC 171408-9

MUNICÍPIO DE QUILOMBO:
SILVANO DE PARIZ[redacted]
Assinado de forma digital por SILVANO DE PARIZ[redacted] Dados: 2022.07.28 10:23:16 -03'00'
MUNICÍPIO DE QUILOMBO
PREFEITO MUNICIPAL

TIPO:
DRENAGEM, PAVIMENTAÇÃO EM PEDRA IRREGULAR E PASSEIO PÚBLICO

ENDEREÇO DA OBRA:
QUILOMBO - SC
BAIRRO NOVA ESPERANÇA
RUA JOSÉ ZANONI
TRECHO ENTRE RUA ÂNGELO DARIVA E VICTÓRIO GARBIN

ÁREA (m²): 973,00 m²
TAXA DE OCUPAÇÃO: -
INDICE APROVEITAMENTO: -
TAXA DE PERMEABILIDADE: -

CONTEÚDO:
PLANTA DE LOCALIZAÇÃO
PLANTA DE SINALIZAÇÃO
DETALHES

PROJETO: PROJETO DE PAVIMENTAÇÃO
ESCALA: INDICADA
PRANCHA: 01
01/01

LOCAL E DATA:
QUILOMBO - SC, JULHO DE 2022.

DESENHISTA:

TAMANHO DA PRANCHA: A1
841 X 594 (mm)