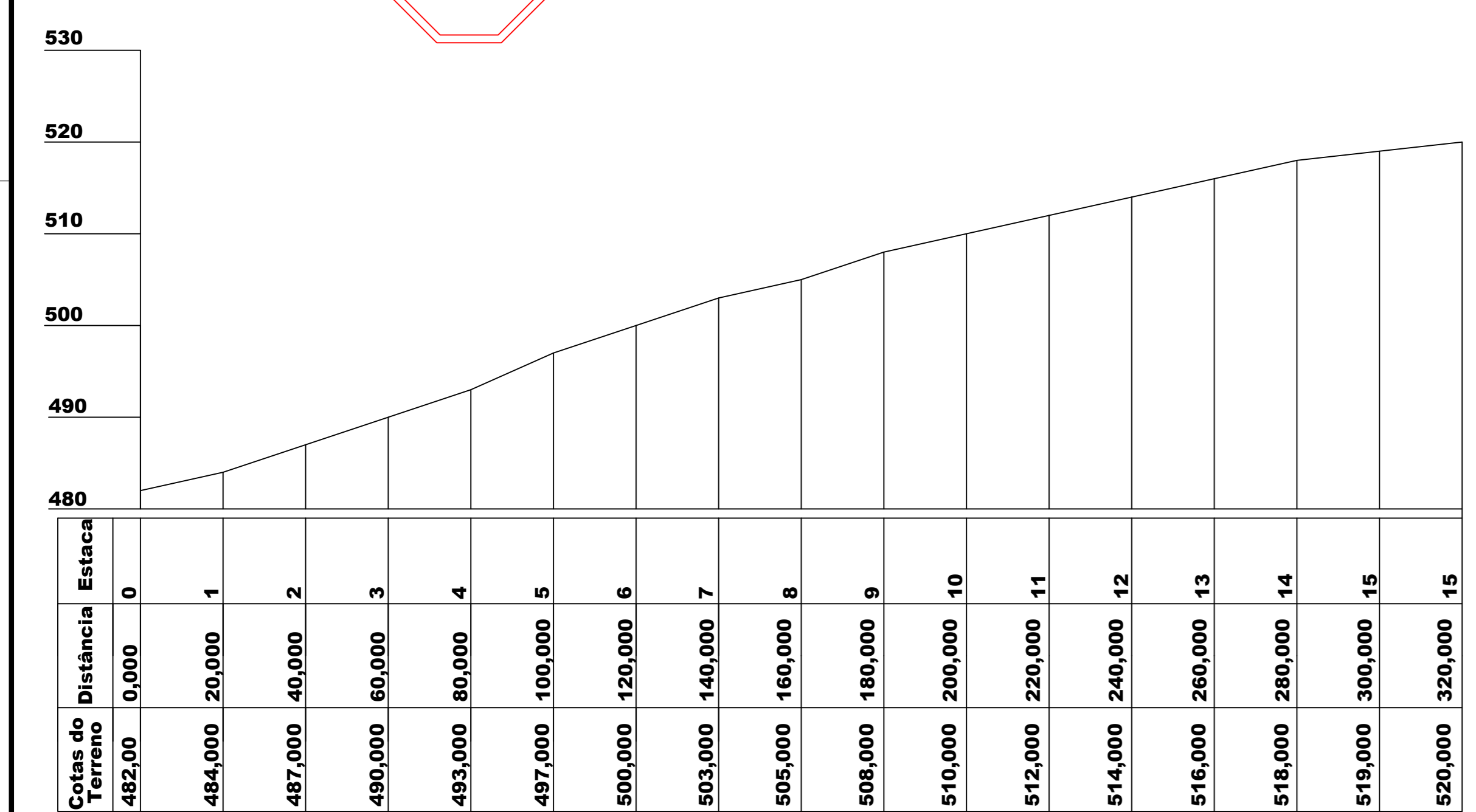
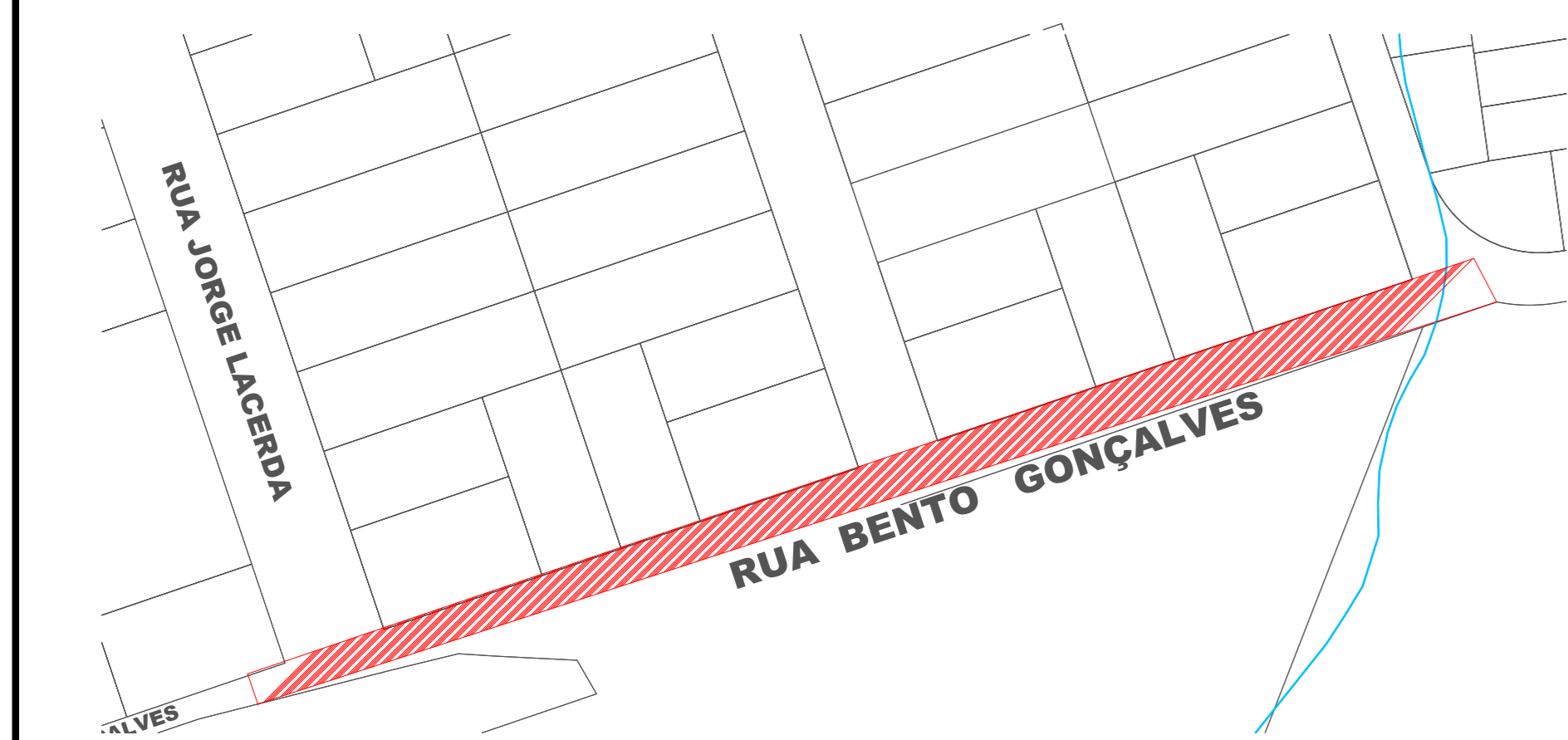


03 PAVIMENTAÇÃO - PLANTA
Rua Bento Gonçalves
Escala 1:300



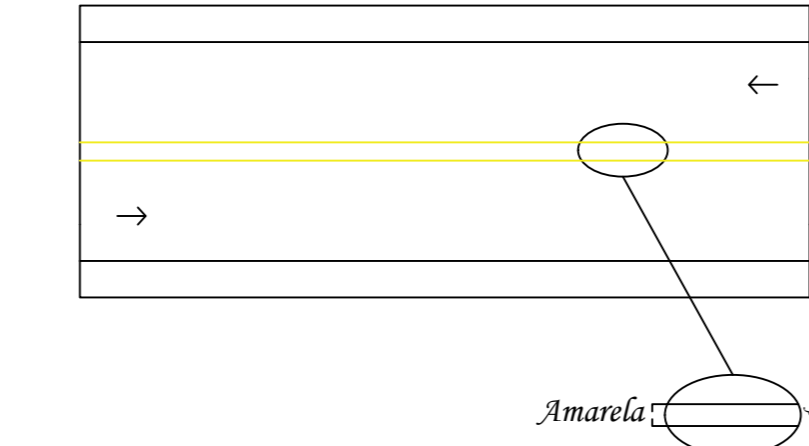
01 CORTE LONGITUDINAL
Escala 1:500



02 LOCALIZAÇÃO
Escala 1:750

- LEGENDA**
- Boca de lobo e drenagem a executar
 - Boca de lobo e drenagem existente
 - Meio fio de concreto pré-moldado existente
 - Meio fio de concreto pré-moldado a executar
 - Passelo público a construir
 - Placa "R1 - Parada Obrigatória" a instalar
 - Placa com nome da rua a instalar

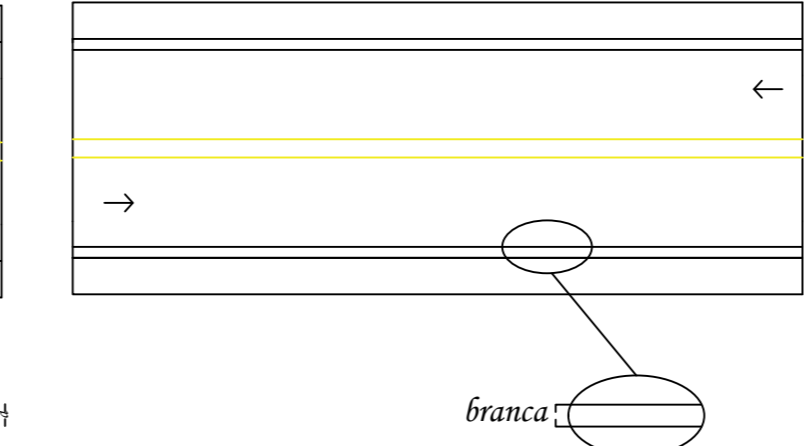
LINHA SIMPLES CONTÍNUA (LFO-1)



Definição: LFO-1 divide fluxos opostos de circulação, delimitando o espaço disponível para cada sentido e regulamentando os trechos em que a ultrapassagem e os deslocamentos laterais são proibidos para os dois sentidos, exceto para acesso a nível de trânsito.

Dimensões: A largura (l) das linhas e a distância (d) entre elas é de no mínimo 0,10 m e no máximo de 0,15 m.

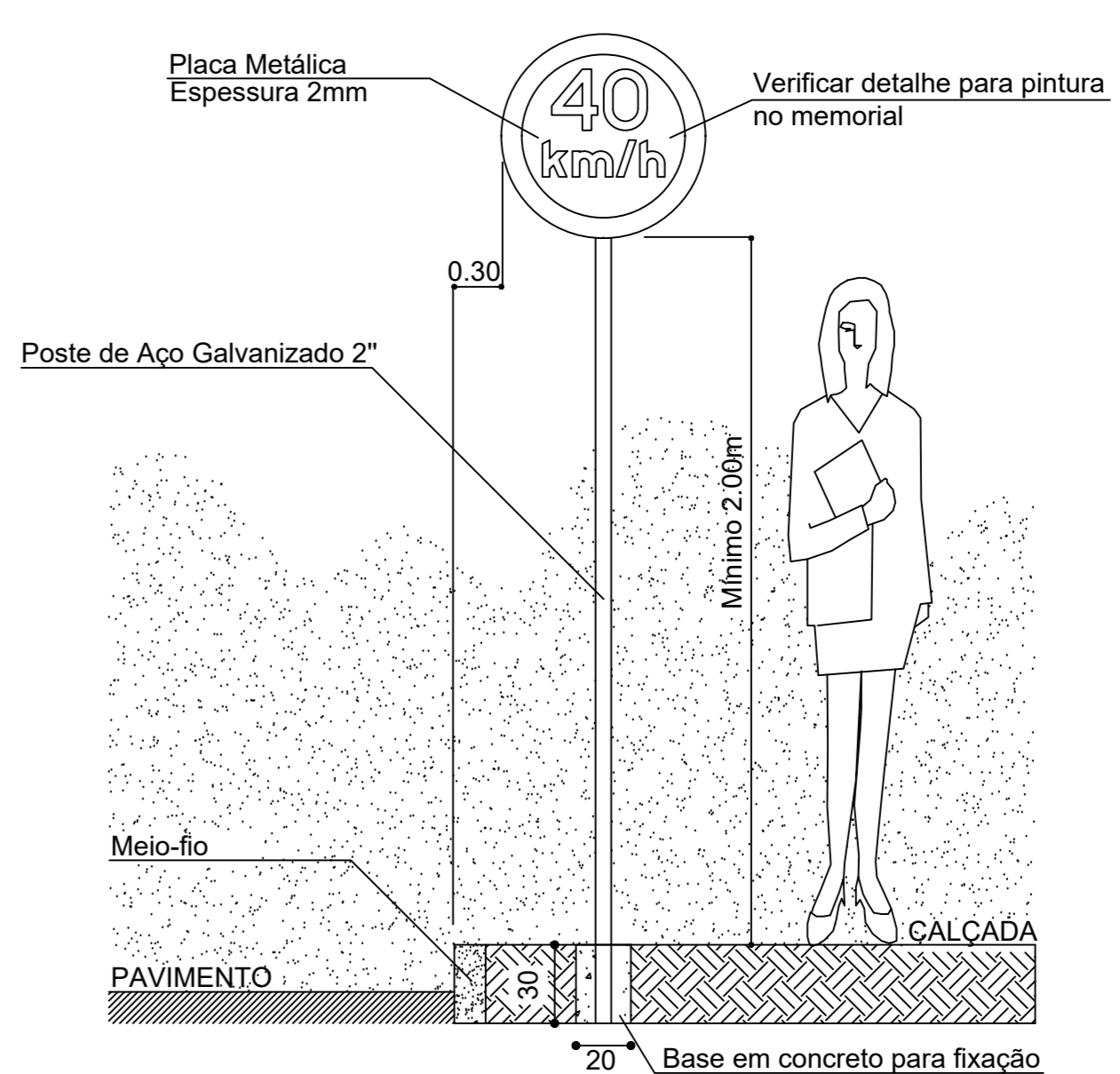
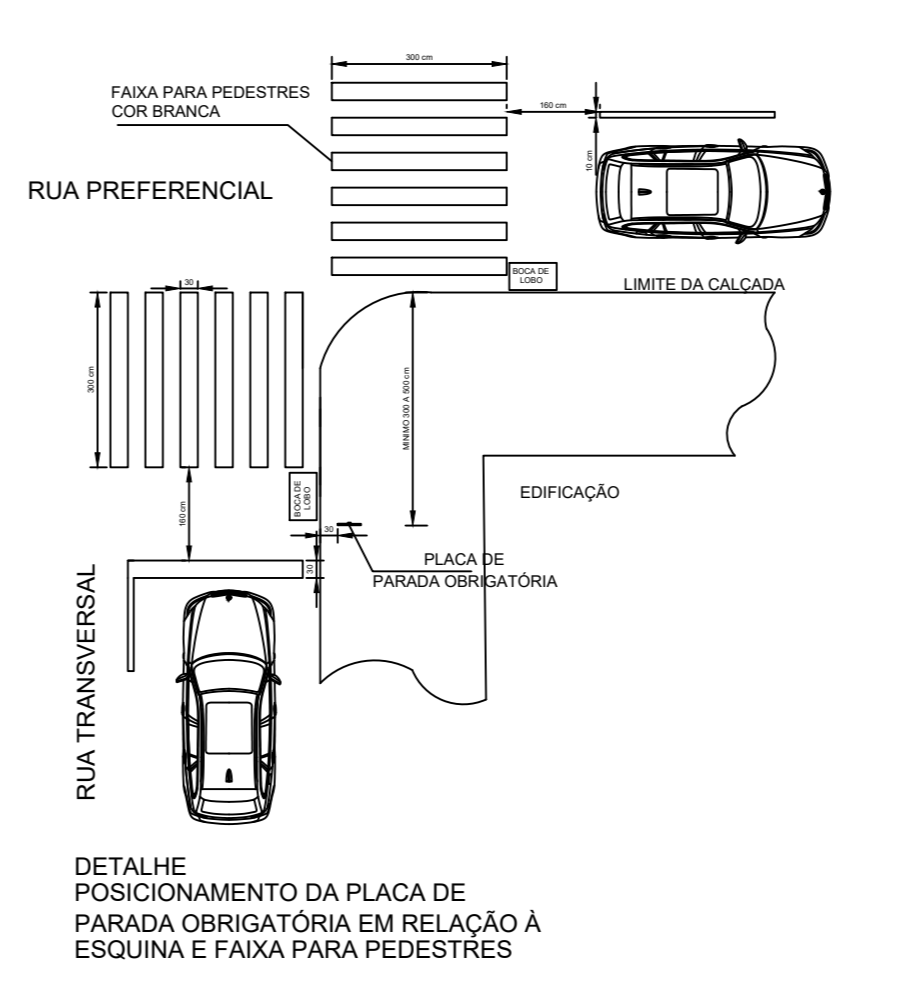
LINHA DE BORDO



Definição: A LBO delimita, através de linha contínua, a parte da pista destinada ao deslocamento dos veículos, estabelecendo seus limites laterais.

Dimensões: A largura da linha varia conforme a velocidade regulamentada na via, conforme quadro a seguir:

VELOCIDADE (km/h)	LARGURA DA LINHA - l (m)
v <= 60	0,10



POSICIONAMENTO DE PLACAS EM RELAÇÃO AO MEIO-FIO E NÍVEL DO PASSEIO

ESTADO DE SANTA CATARINA
MUNICÍPIO DE QUILOMBO

RESPONSÁVEL TÉCNICO: ANDERSON BATISTI
MUNICÍPIO DE QUILOMBO: SILVANO DE PAZ
TIPO: PROJETO DE PAVIMENTAÇÃO ASFÁLTICA
ENGENHEIRO DA OBRA: RUA BENTO GONÇALVES - BELA VISTA
ÁREA (m²): 1.506,00 m²
TAXA DE OCUPAÇÃO: -
COTISTAS: CORTE LONGITUDINAL, PLANTA DE LOCALIZAÇÃO, DETALHES
ÍNDICE APROVEITAMENTO: -
TAXA DE PERMEABILIDADE: -
PROJETO DE PAVIMENTAÇÃO RUA BENTO GONÇALVES
ESCALA: INDICADA
FRENTE: 01
LOCAL DA OBRA: JULHO DE 2021
QUILOMBO-SC, CEP: 86660-000
BAIRRO CENTRO, RUA DUQUE DE CAXIAS, N° 165
TABANHO DA FRENTE: 01/01
TAMANHO DA FRENTE: A3
1:500 (1:500)