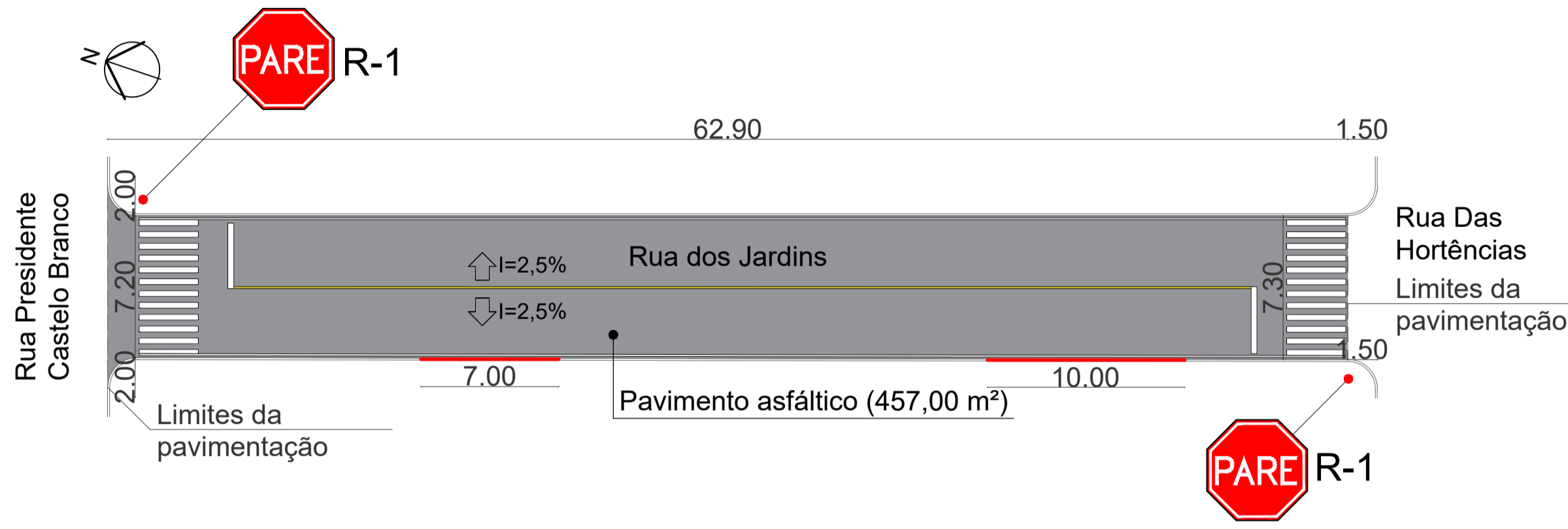


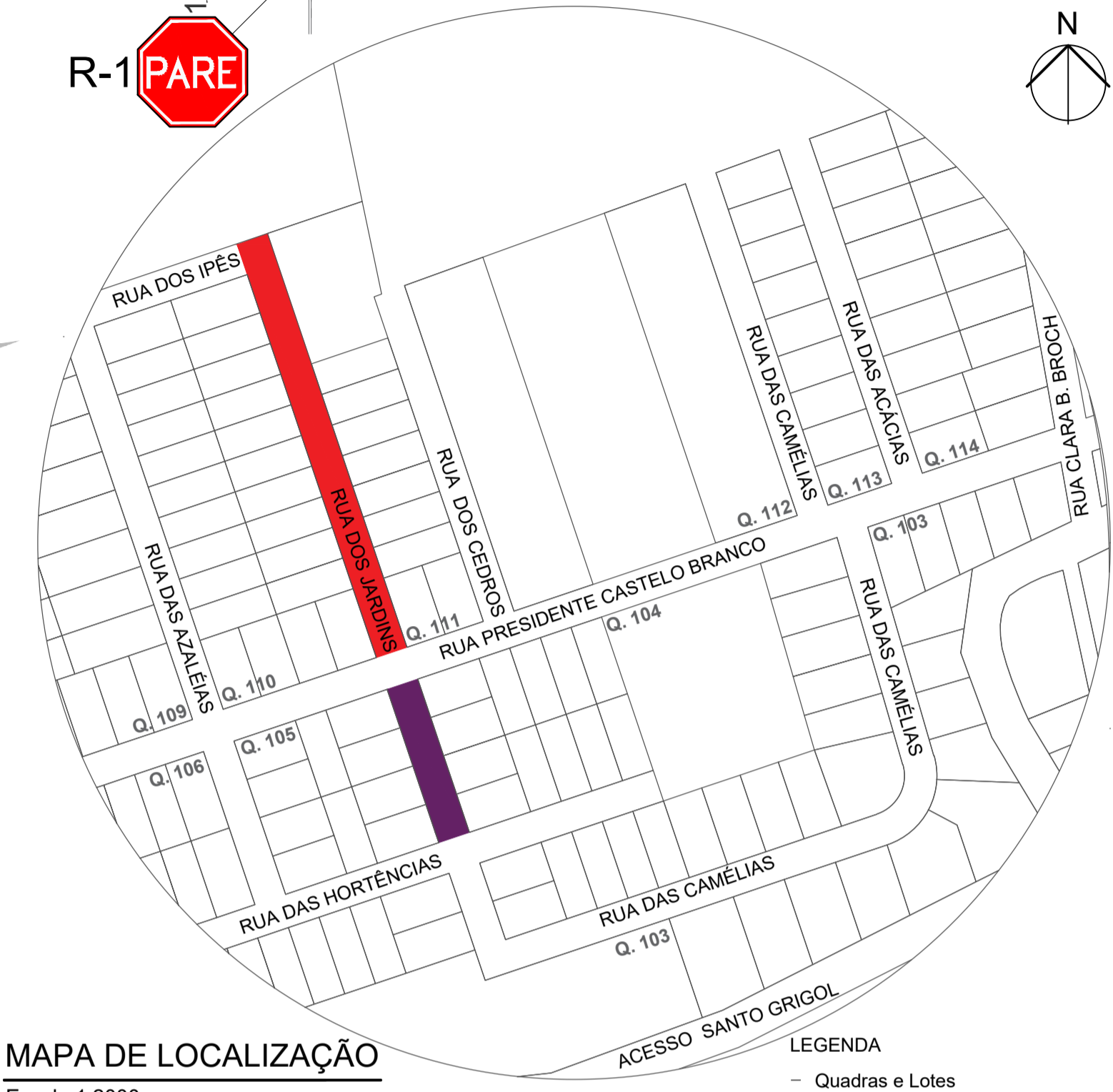
PLANTA DE IMPLANTAÇÃO - TRECHO 01
Escala 1:250



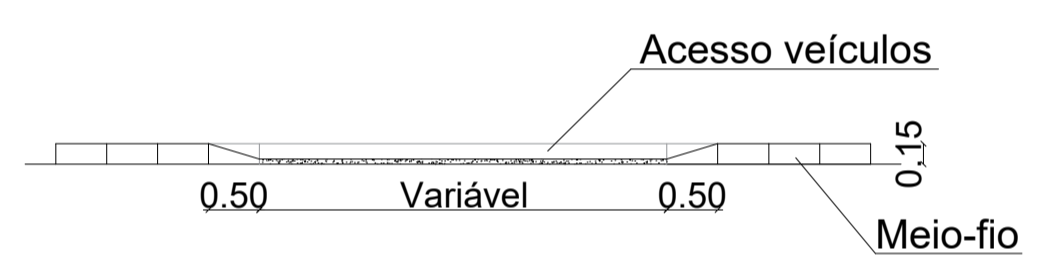
PLANTA DE IMPLANTAÇÃO - TRECHO 02
Escala 1:250

LEGENDA

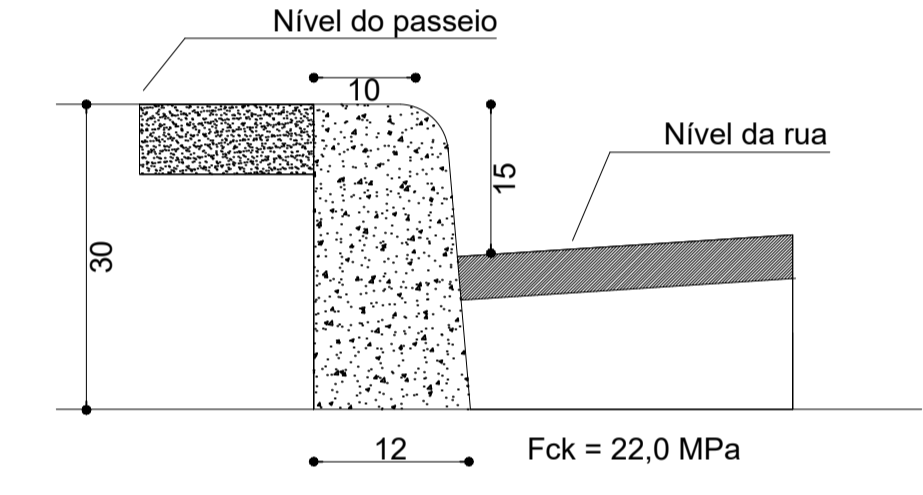
- Meio-fio de concreto pré-moldado a executar
 - Placa "R1 - Parada Obrigatória" a instalar
- OBSERVAÇÕES:
 - ALINHAR O MEIO FIO EXISTENTE E SUBSTITUIR AS PEÇAS DANIFICADAS
 - CANTEIROS EXISTENTES (MANTER)
 - DRENAGEM EXISTENTE (MANTER)
 - MANTER OS REBAIXOS DO MEIO FIO EXISTENTES (ACESSO VEÍCULOS)
 - MANTER A SINALIZAÇÃO VERTICAL EXISTENTE E ACRESCENTAR AS FALTANTES.



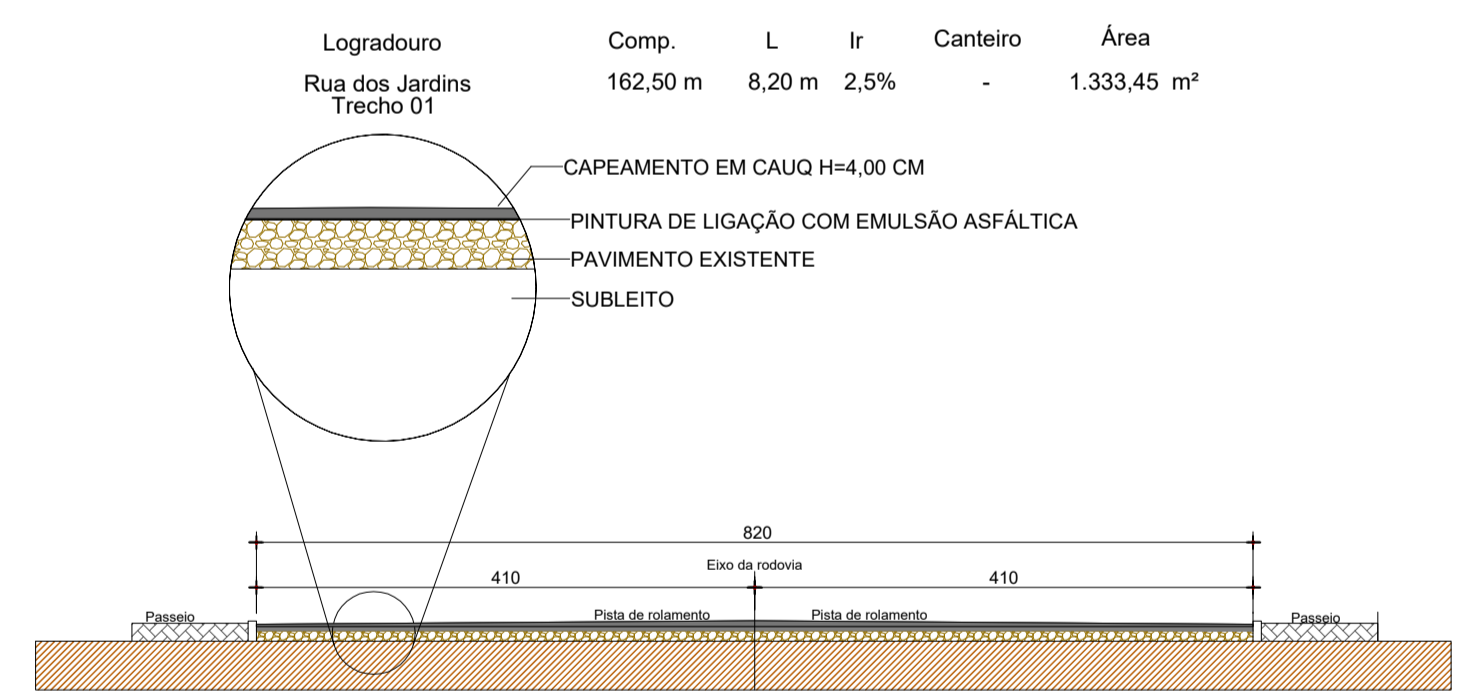
MAPA DE LOCALIZAÇÃO
Escala 1:2000



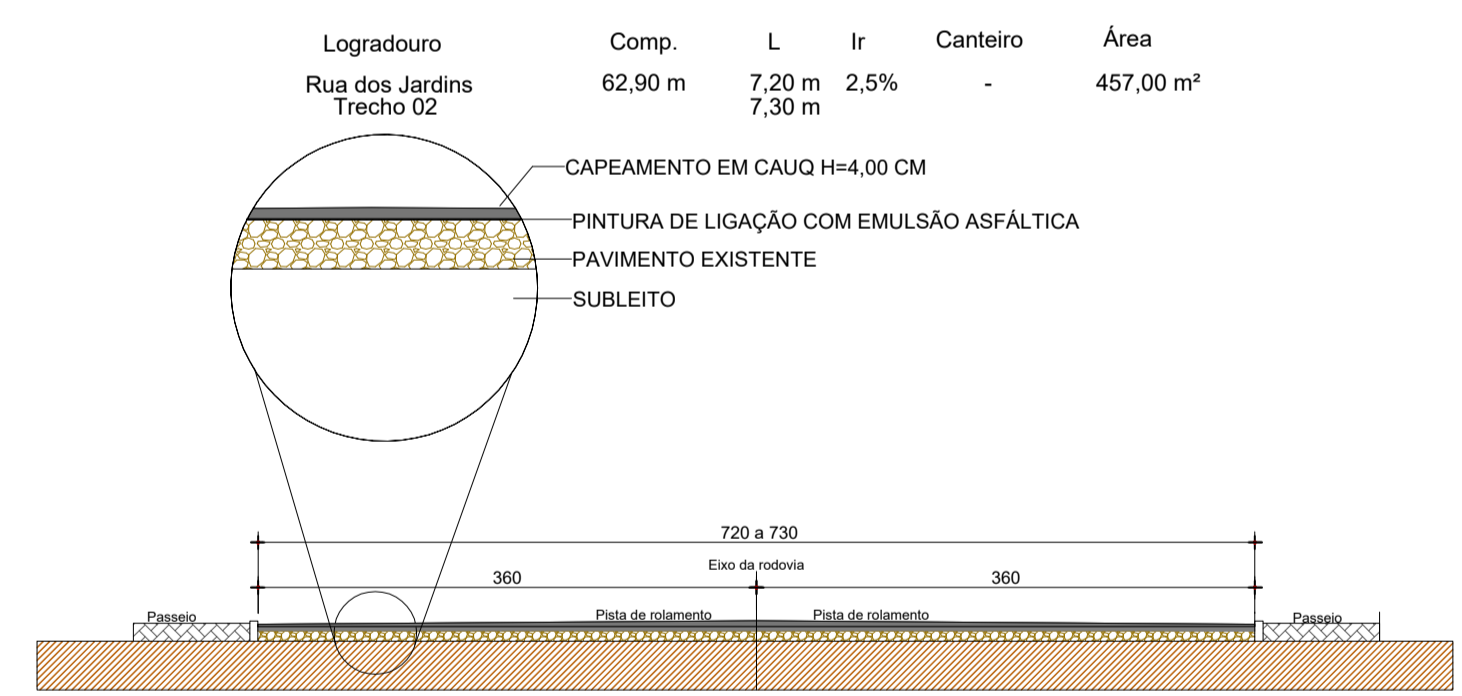
DET. REBAIXO DO MEIO-FIO
Sem Escala



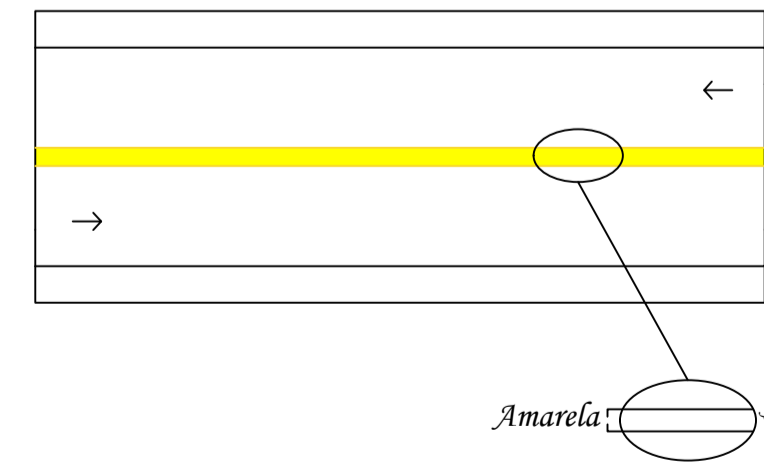
DET. MEIO-FIO EM CONCRETO PRÉ-MOLDADO
Sem Escala



CORTE TRANSVERSAL
Sem Escala



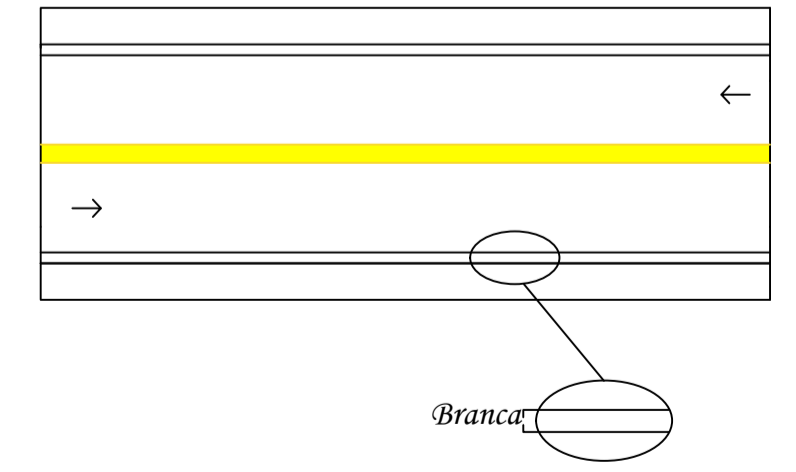
LINHA SIMPLES CONTÍNUA (LFO-1)



Definição: LFO-1 divide fluxos opostos de circulação, delimitando o espaço disponível para cada sentido e regulamentando os trechos em que a ultrapassagem e os deslocamentos laterais são proibidos para os dois sentidos, exceto para acesso a imóvel lindeiro.

Dimensões: A largura (l) das linhas e a distância (d) entre elas é de no mínimo 0,10 m e no máximo de 0,15 m.

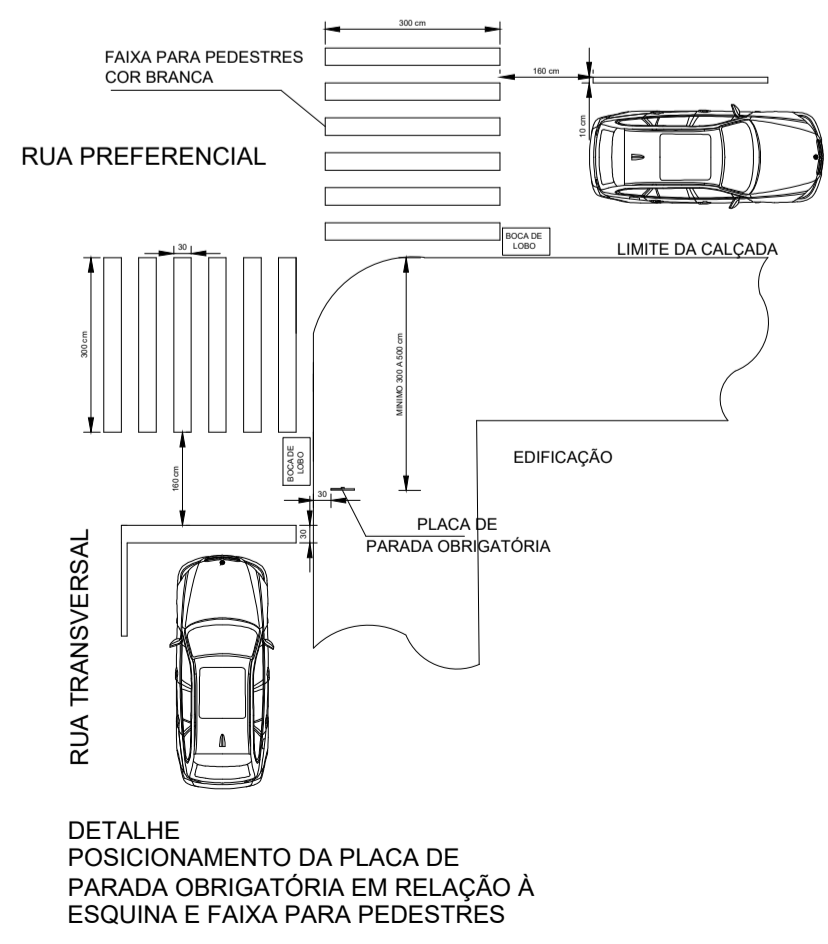
LINHA DE BORDO



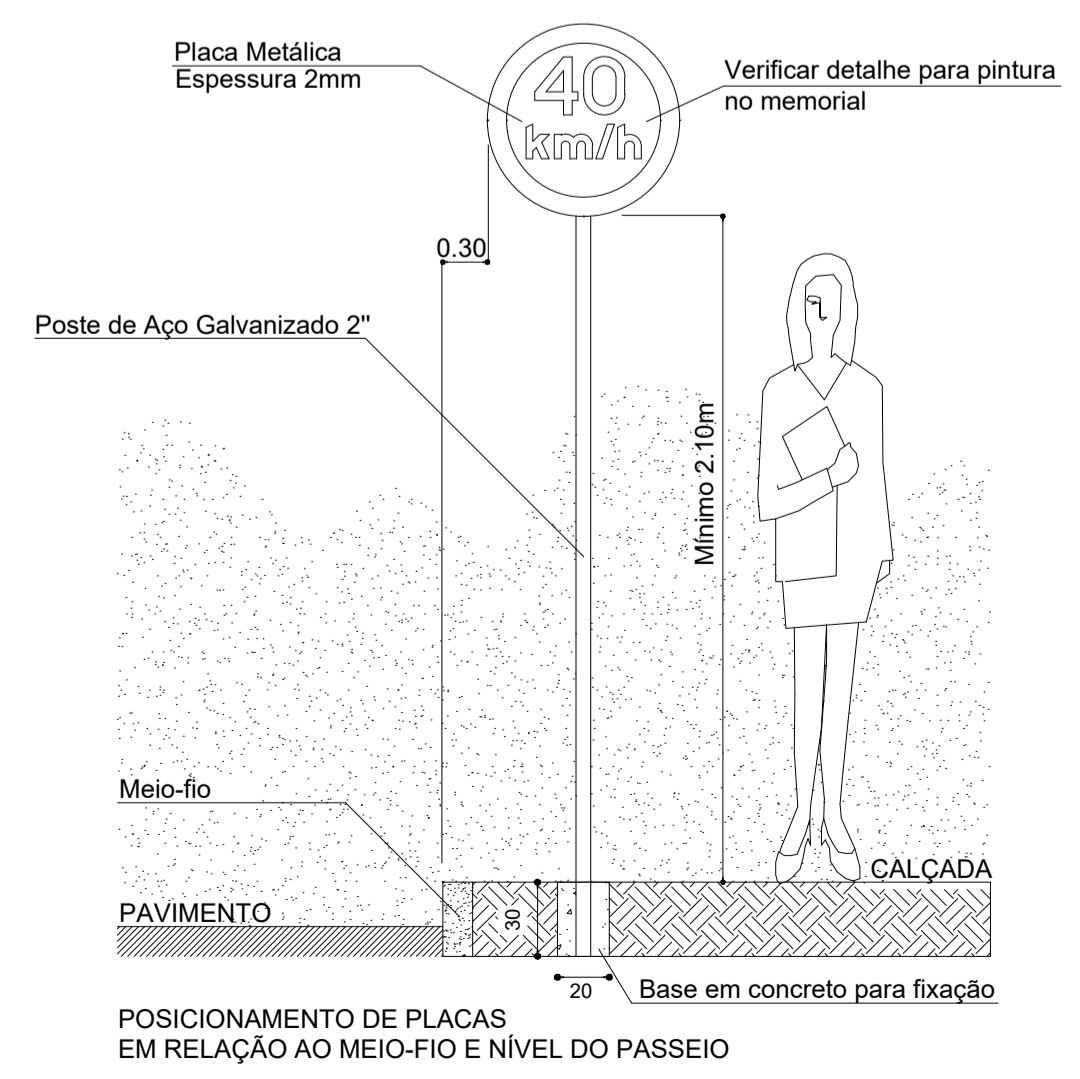
Definição: A LBO delimita, através de linha contínua, a parte da pista destinada ao deslocamento dos veículos, estabelecendo seus limites laterais.

Dimensões: A largura da linha varia conforme a velocidade regulamentada na via, conforme quadro a seguir:

VELOCIDADE - v (km/h)	LARGURA DA LINHA - l (m)
v < 80	0,10



DETALHE POSICIONAMENTO DA PLACA DE PARADA OBRIGATORIA EM RELAÇÃO À ESQUINA E FAIXA PARA PEDESTRES



POSICIONAMENTO DE PLACAS EM RELAÇÃO AO MEIO-FIO E NÍVEL DO PASSEIO

ESTADO DE SANTA CATARINA
MUNICÍPIO DE QUILOMBO

RESPONSÁVEL TÉCNICO:
RRT Nº 988553

ANGELICA MARIA ANDREOLLA
ENGENHEIRA CIVIL
CREA/SC 17468-9

MUNICÍPIO DE QUILOMBO

MUNICÍPIO DE QUILOMBO
SILVANO DE PARIZ
PREFEITO MUNICIPAL

TIPO: URBANISMO

ENDEREÇO DA OBRA:
QUILOMBO - SC
RUA DOS JARDINS
BAIRRO TRÊS PINHEIROS

ÁREA (m²): 1.790,45 m²

TAXA DE OCUPAÇÃO: -

CONTEÚDO:
MAPA DE LOCALIZAÇÃO
PLANTA DE IMPLANTAÇÃO
DETALHES

ÍNDICE APROVEITAMENTO: -

TAXA DE PERMEABILIDADE: -

PROJETO:
PROJETO DE PAVIMENTAÇÃO ASFÁLTICA
E SINALIZAÇÃO VIÁRIA

ESCALA: INDICADA

PRANCHA: 01
01/01

LOCAL E DATA:
MAIO DE 2020
QUILOMBO-SC, CEP: 89850-000
BAIRRO CENTRO, RUA DUQUE DE CAXIAS, Nº 165

OBSERVAÇÃO:

TAMANHO DA PRANCHA: A1
841 X 594 (mm)