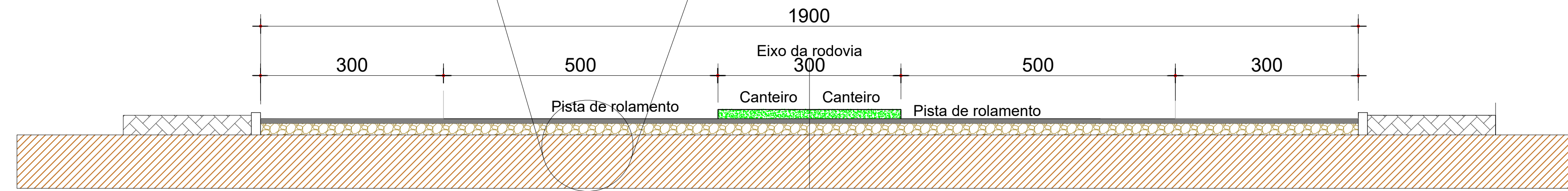
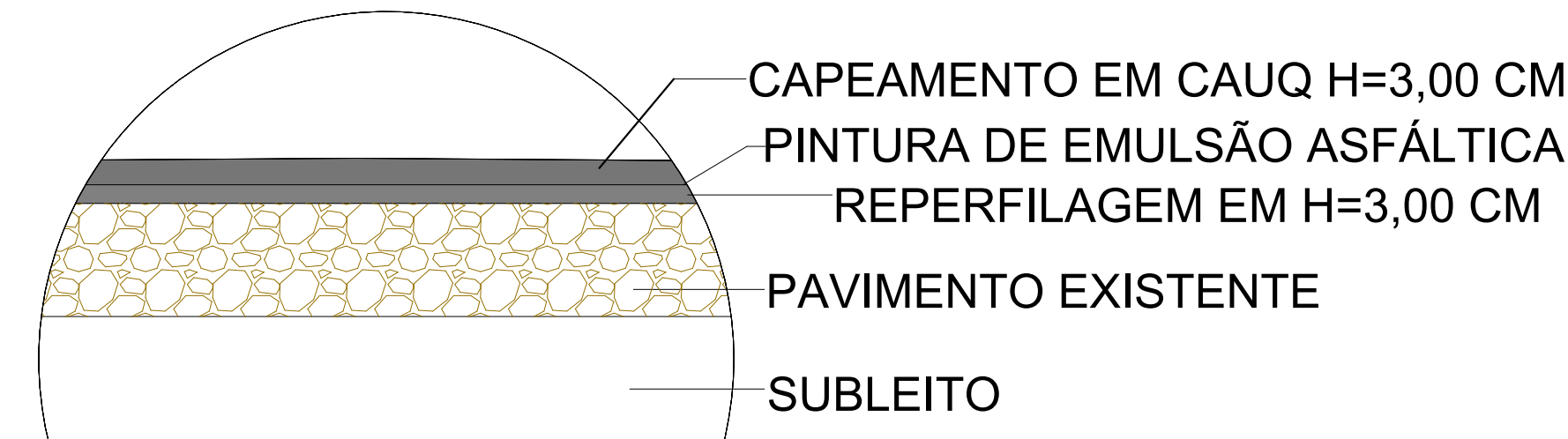
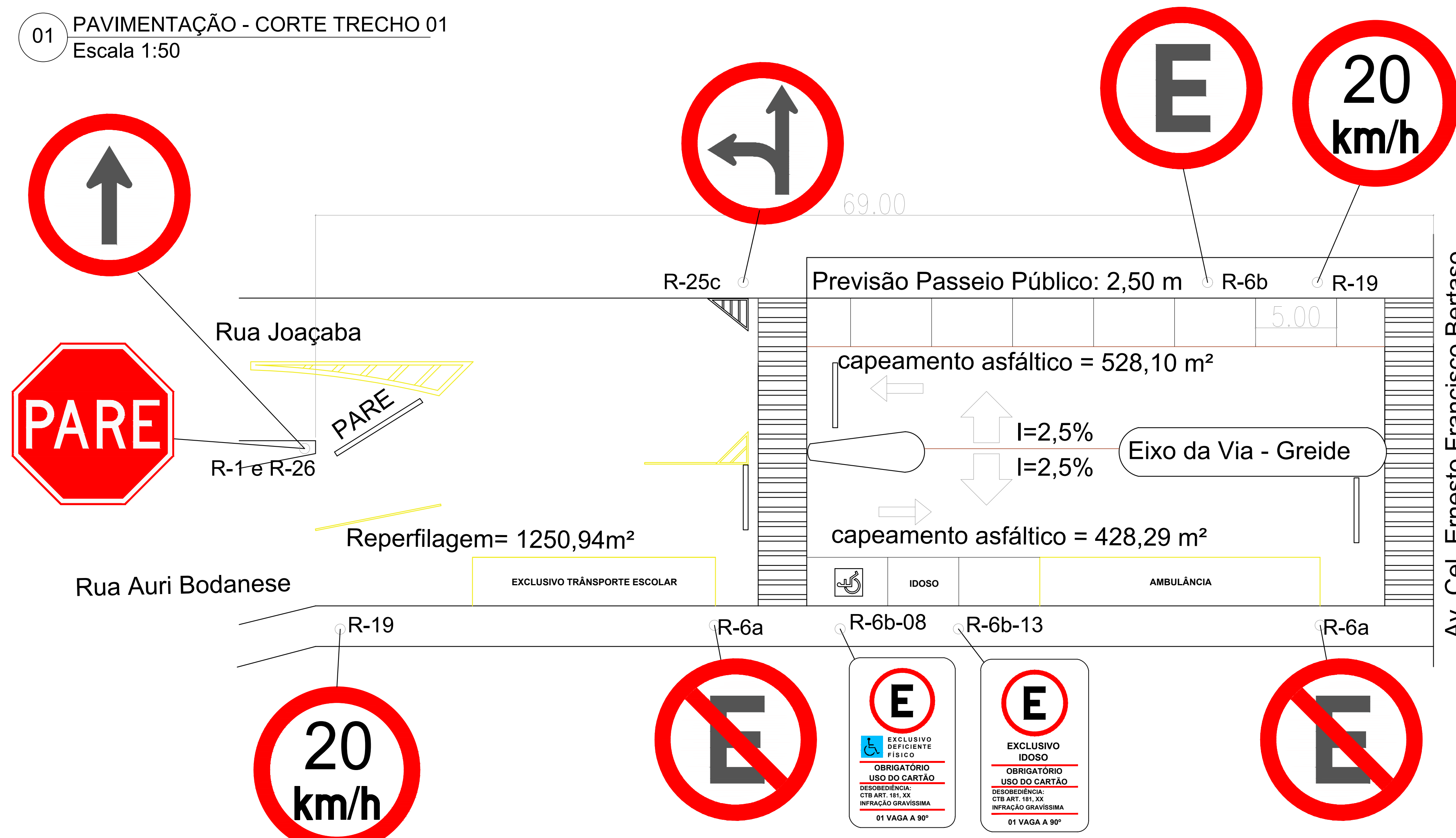


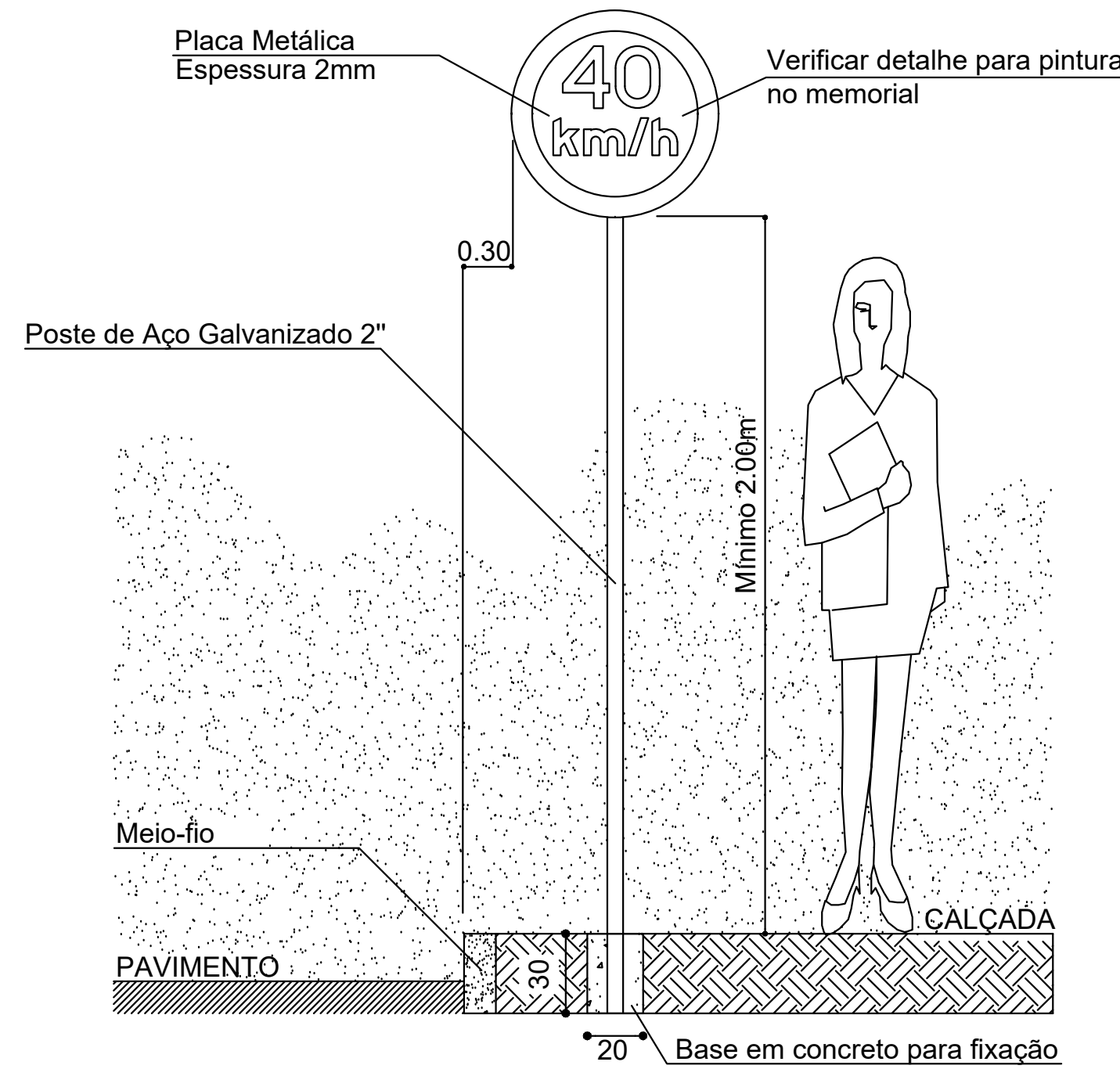
Logradouro	Comp	L	Ir	Canteiro	Área
Joaçaba	69,00 m	19,00m	2,5%	-	1337,00 m <sup>2</sup> (Reperfilagem) 956,39 m <sup>2</sup> (Capeamento)



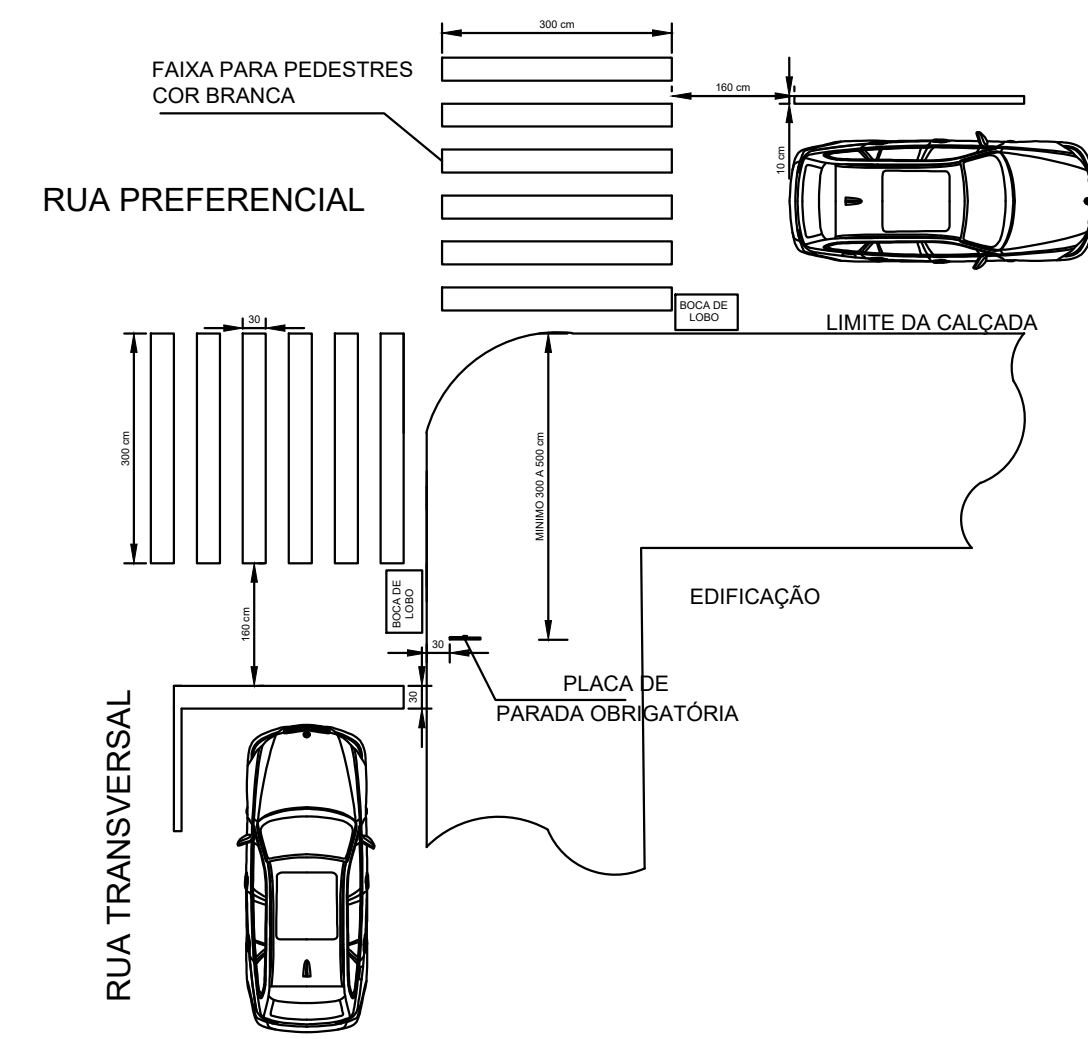
01 PAVIMENTAÇÃO - CORTE TRECHO 01  
Escala 1:50



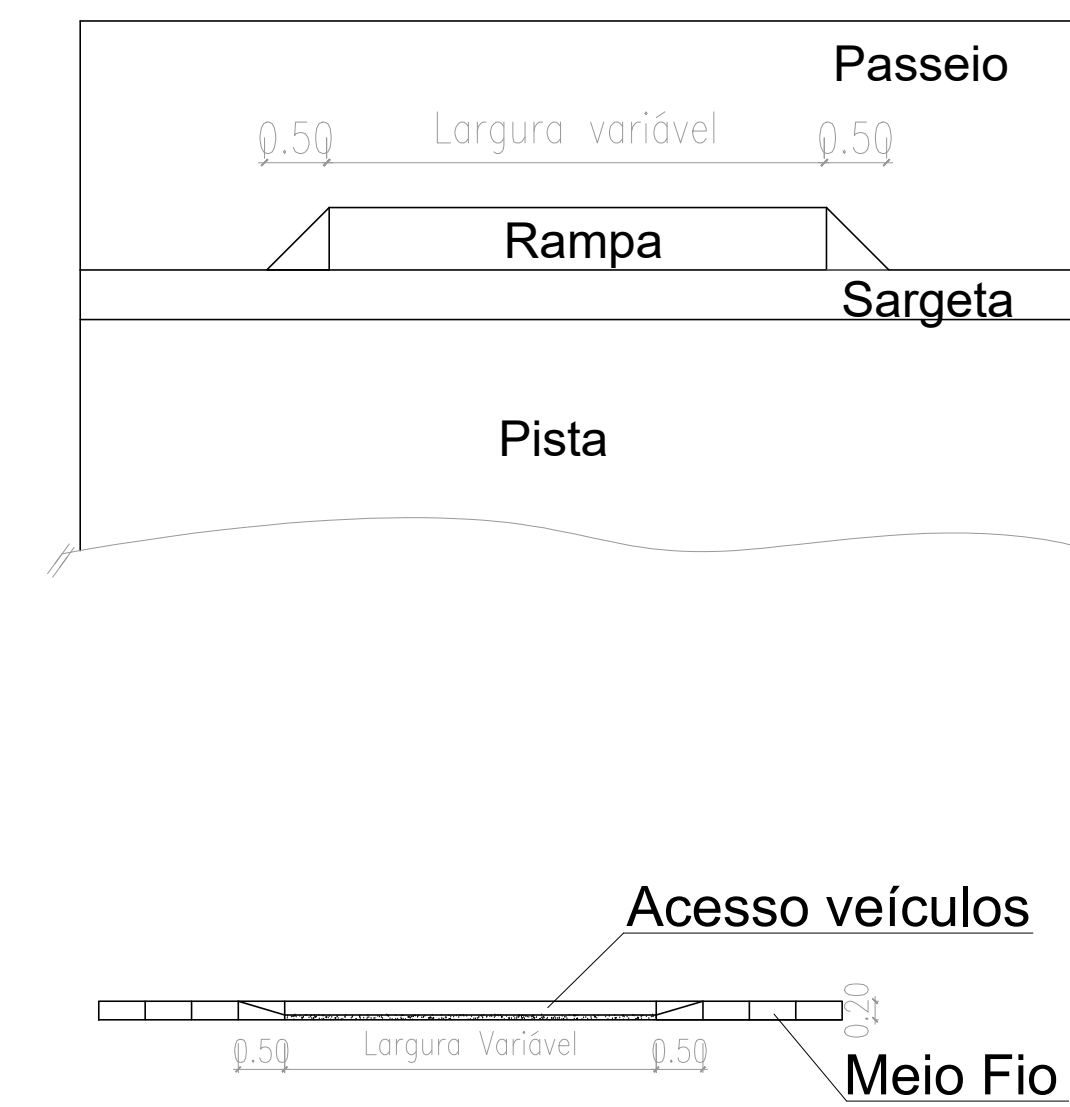
04 Rua Tiradentes Área: 1337,00 m<sup>2</sup>  
Escala 1:250



05 DETALHE SINALIZAÇÃO  
Sem Escala


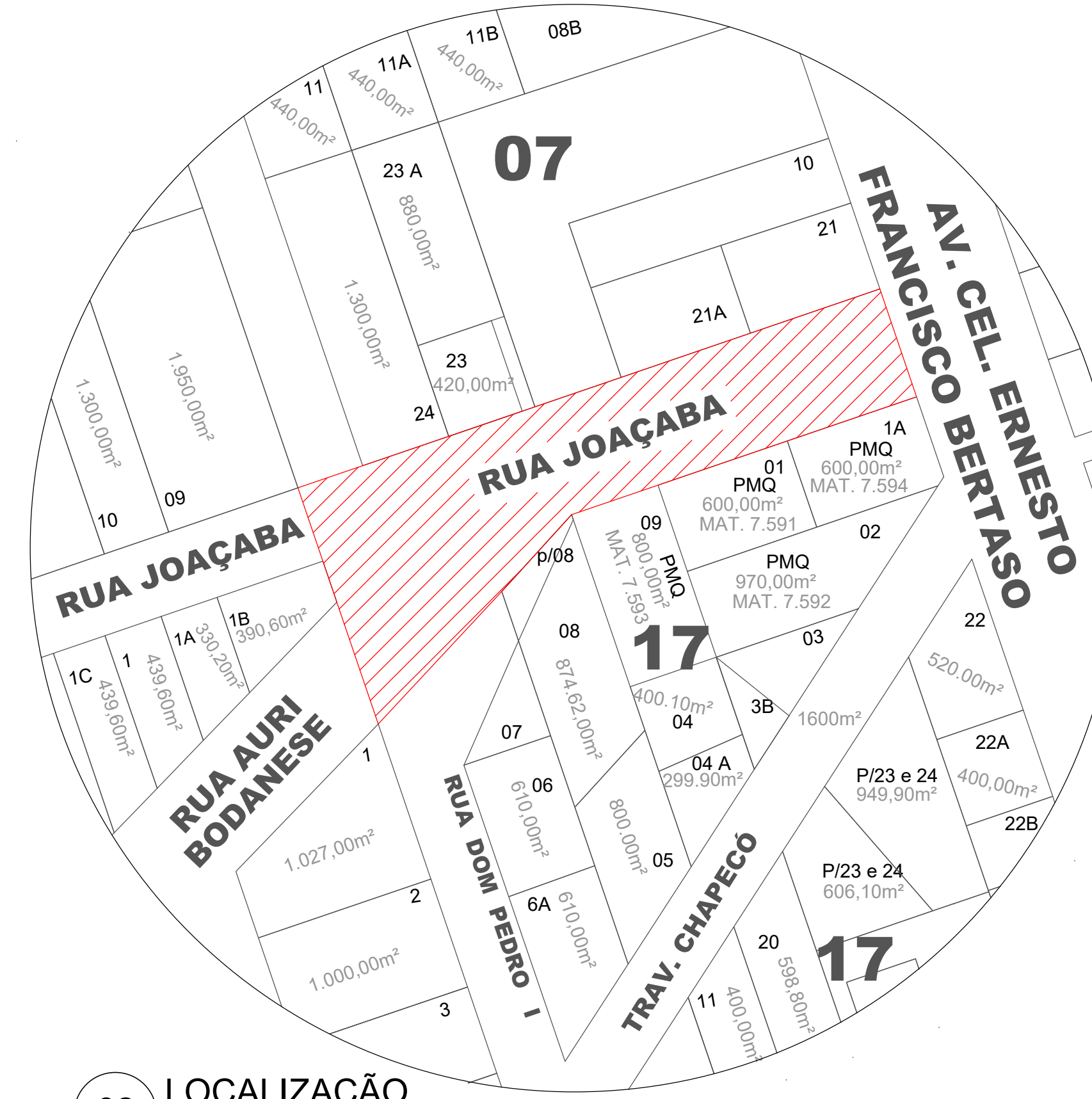


06 DETALHE SINALIZAÇÃO  
Sem Escala



07 DETALHE ACESSO VEÍCULOS  
Sem Escala

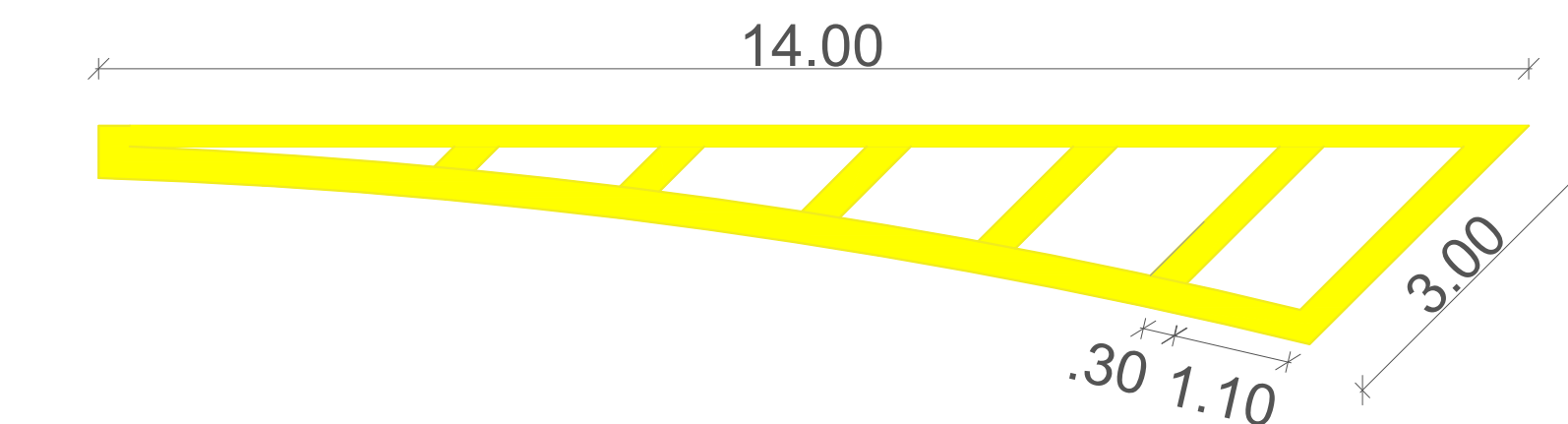
02 LOCALIZAÇÃO  
Escala 1:1500



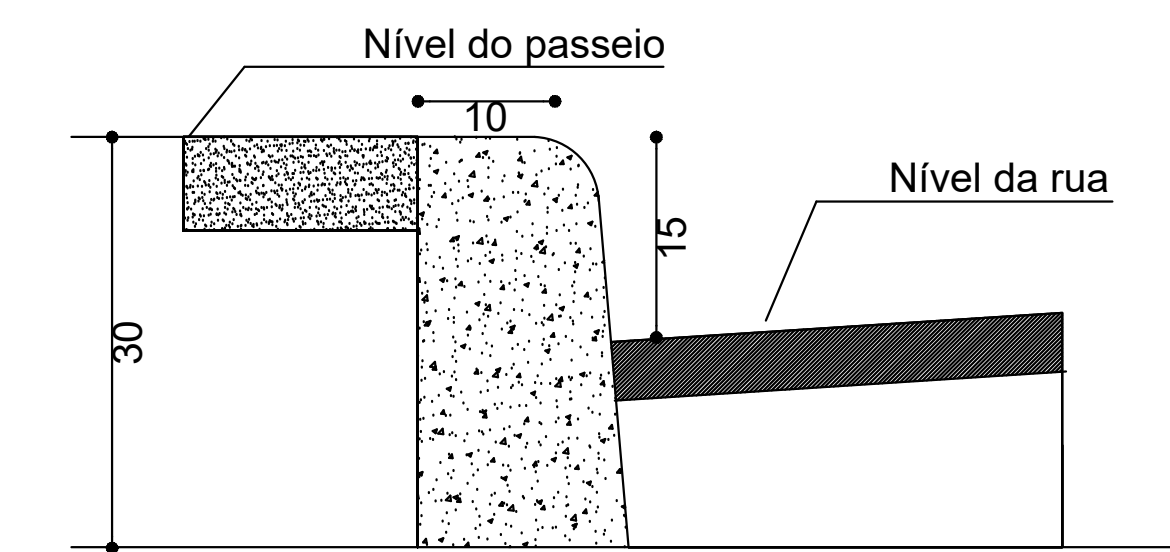
TRECHO 01

Cotas do Terreno	Estaca	Distância
423,000	0	0,000
422,000	1	10,000
421,000	2	20,000
419,000	3	30,000
418,000	4	40,000
417,00	5	50,000
416,000	6	60,000
415,000	7	70,000

03 CORTE LONGITUDINAL  
Escala 1:600

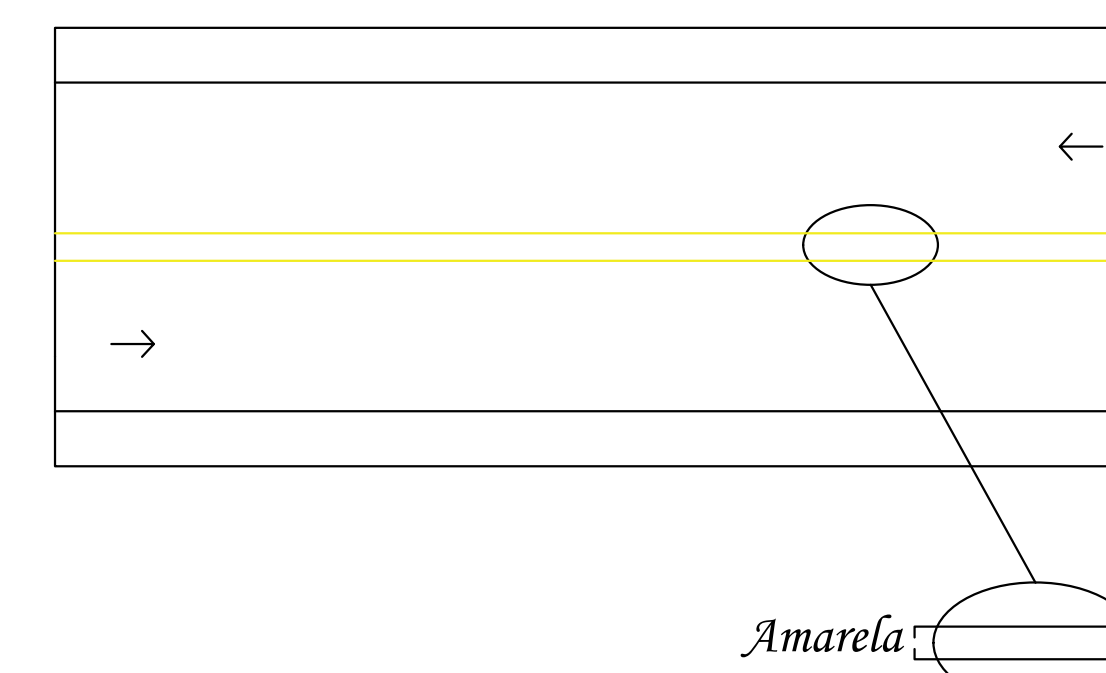


Sinalização Horizontal Direcional  
de Fluxo Sentidos Opostos  
Marca de canalização



MEIO FIO EM CONCRETO PRÉ-MOLDADO

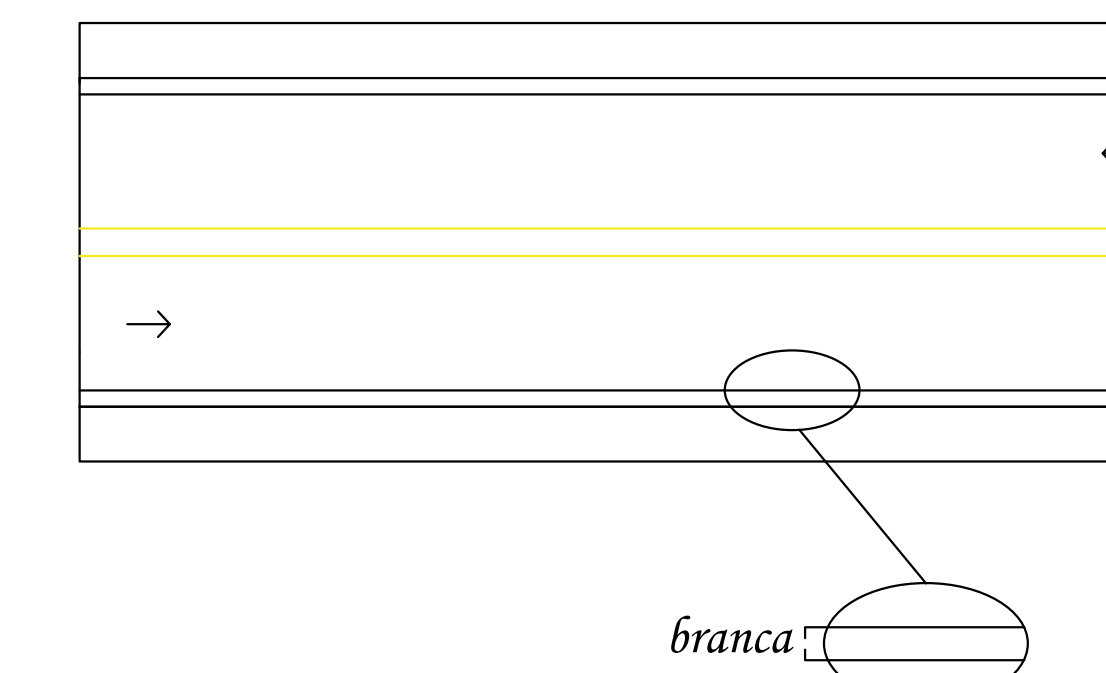
LINHA SIMPLES CONTÍNUA (LFO-1)



**Definição:** LFO-1 divide fluxos opostos de circulação, delimitando o espaço disponível para cada sentido e regulamentando os trechos em que a ultrapassagem e os deslocamentos laterais são proibidos para os dois sentidos, exceto para acesso a imóvel lindeiro.

**Dimensões:** A largura (l) das linhas e a distância (d) entre elas é de no mínimo 0,10 m e no máximo de 0,15 m.

LINHA DE BORDO




**Definição:** A LBO delimita, através de linha contínua, a parte da pista destinada ao deslocamento dos veículos, estabelecendo seus limites laterais.

**Dimensões:** A largura da linha varia conforme a velocidade regulamentada na via, conforme quadro a seguir:

VELOCIDADE - v (km/h)	LARGURA DA LINHA - l (m)
v < 80	0,10

ESTADO DE SANTA CATARINA  
MUNICÍPIO DE QUILOMBO  
Fone: (49) 3346-3242  
Fone: (49) 3346-3311



RESPONSÁVEL TÉCNICO:	
ANGELICA MARIA ANDREOLLA ENGENHEIRA CIVIL CREA/SC: 171408-9	
MUNICÍPIO DE QUILOMBO:	
MUNICÍPIO DE QUILOMBO PREFEITO MUNICIPAL	
TIPO:	
ENDEREÇO DA OBRA:	ÁREA (m <sup>2</sup> ):
QUILOMBO - SC RUA JOAÇABA CENTRO	1337,00m <sup>2</sup>
CONTEÚDO:	TAXA DE OCUPAÇÃO:
LOCALIZAÇÃO PLANTA CORTE DETALHES PERFIL DO TERRENO	TAXA DE APROVEITAMENTO:
PROJETO:	TAXA DE PERMEABILIDADE:
LOCAL E DATA:	PRANCHA:
QUILOMBO - SC, JANEIRO DE 2021.	01/01
DESENHISTA:	TAMANHO DA PRANCHA:
	A1