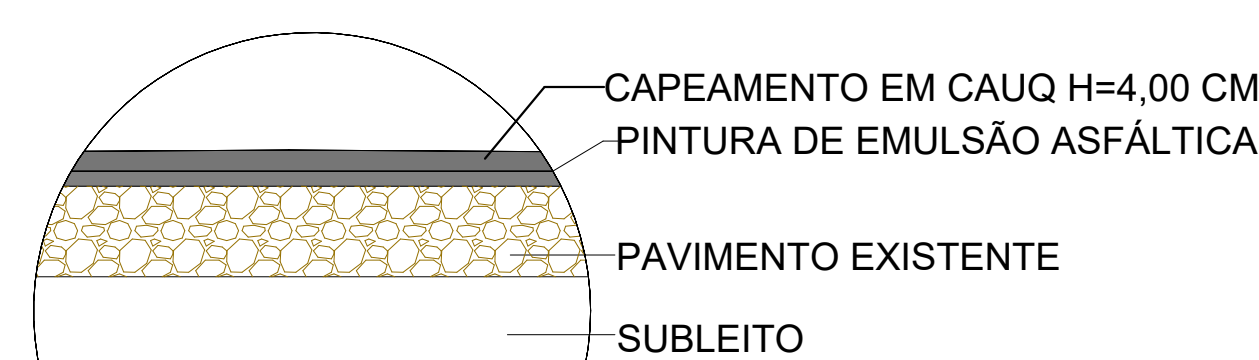
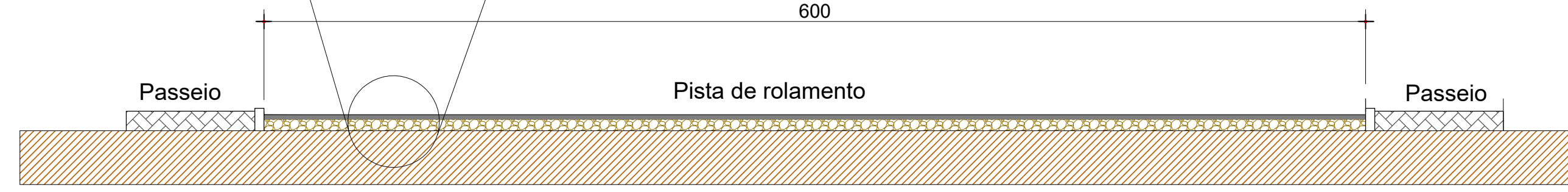
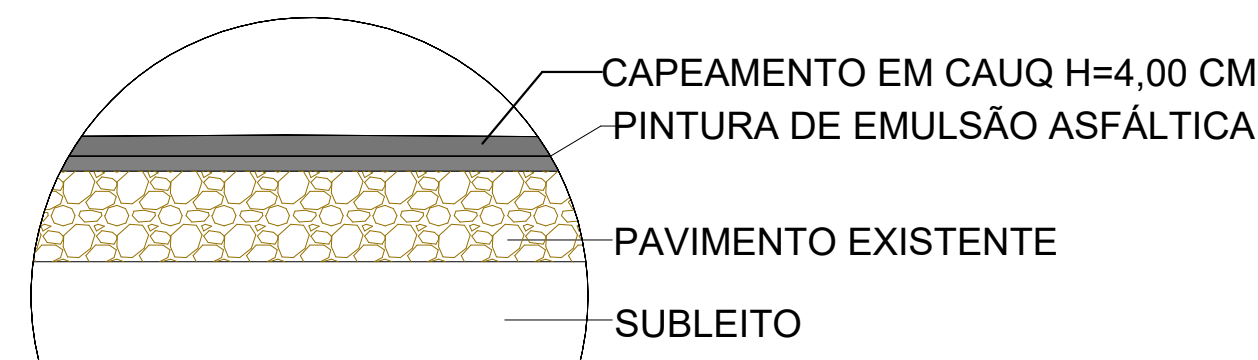


TRECHO 01						
Logradouro	Comp	L	Ir	Canteiro	Área	
Rua Marechal Deodoro	88,00 m	20,00m	2,5%	-	1760,00 m ²	

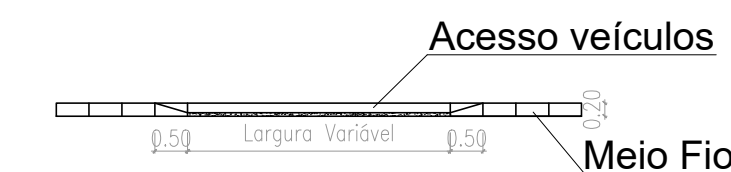
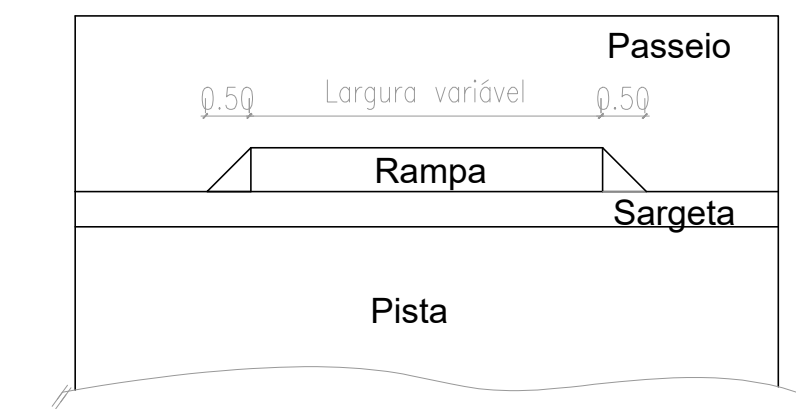


01 PAVIMENTAÇÃO - CORTE TRECHO 01
Escala 1:50

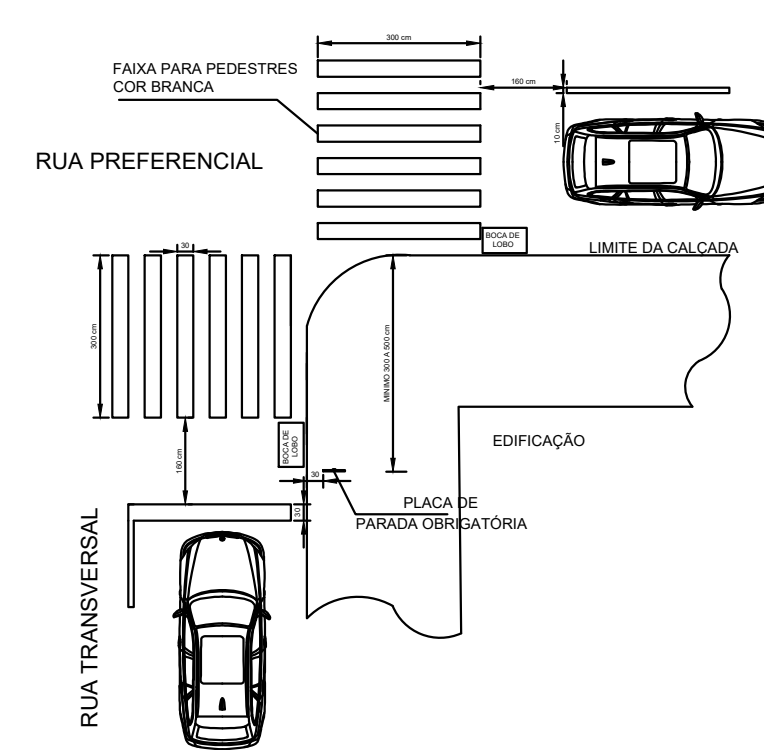
TRECHO 02						
Logradouro	Comp	L	Ir	Canteiro	Área	
Rua Marechal Deodoro	53,50 m	6,00 m	2,5%	-	305,47 m ²	



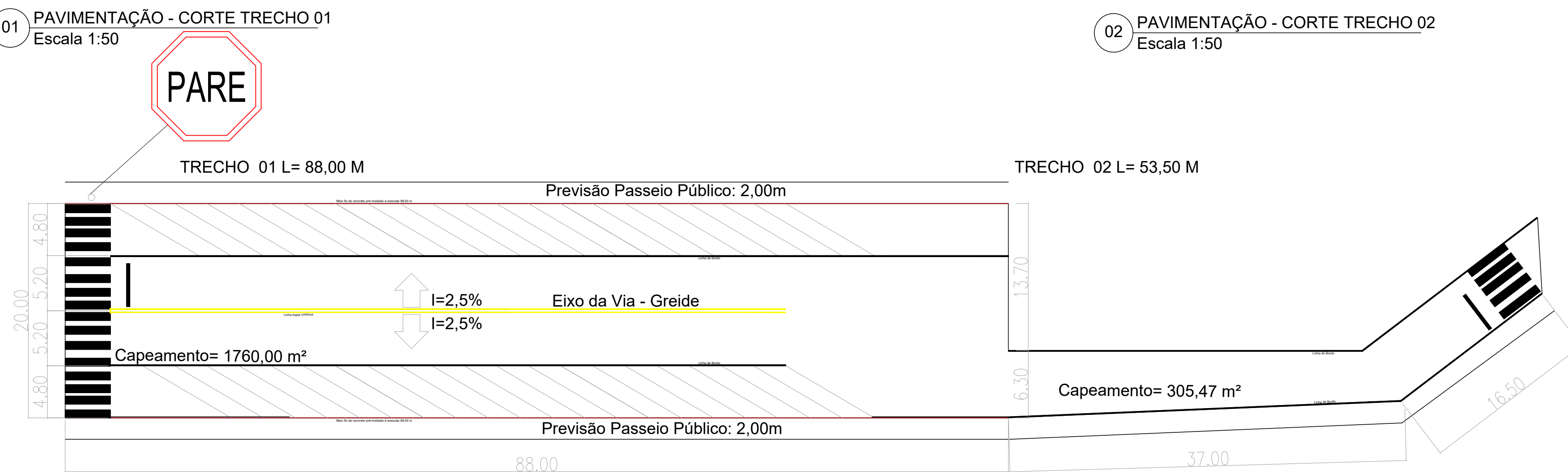
02 PAVIMENTAÇÃO - CORTE TRECHO 02
Escala 1:50



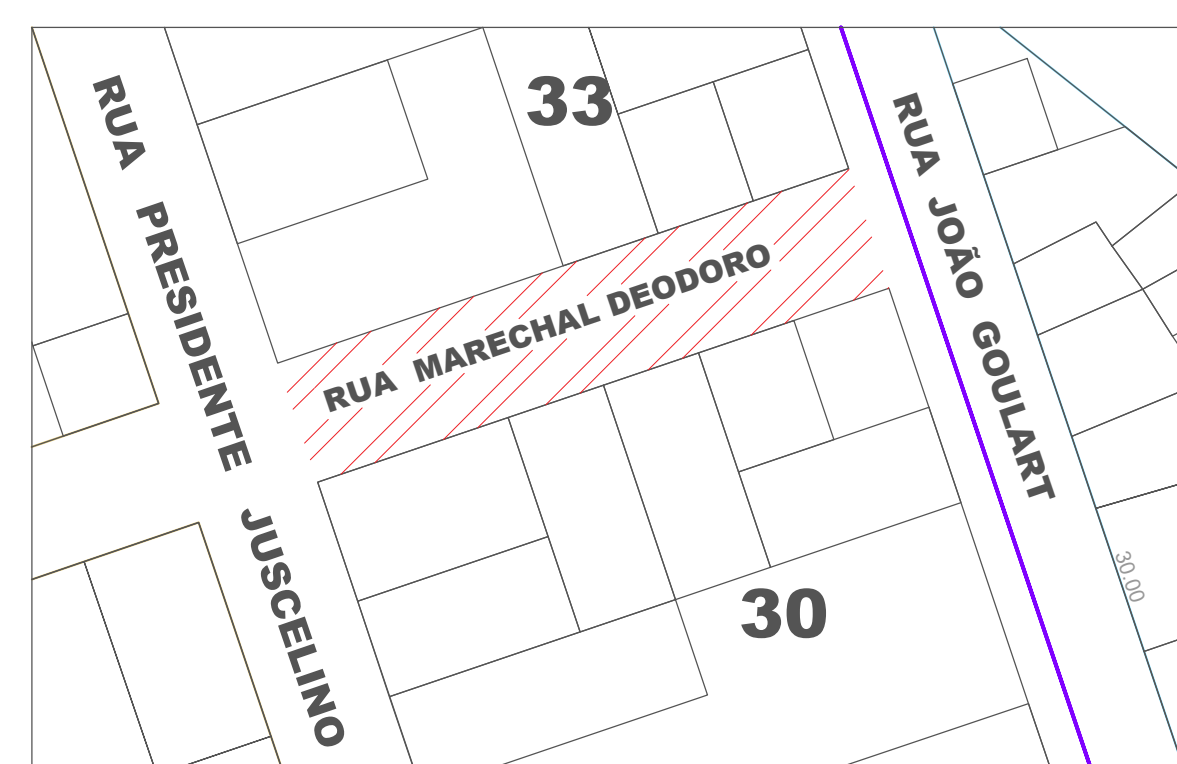
03 DETALHE ACESSO VEÍCULOS
Sem Escala



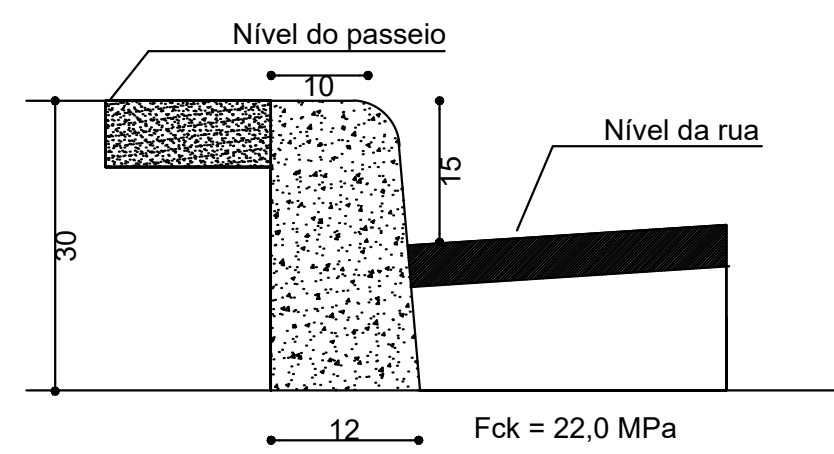
06 DETALHE SINALIZAÇÃO
Sem Escala



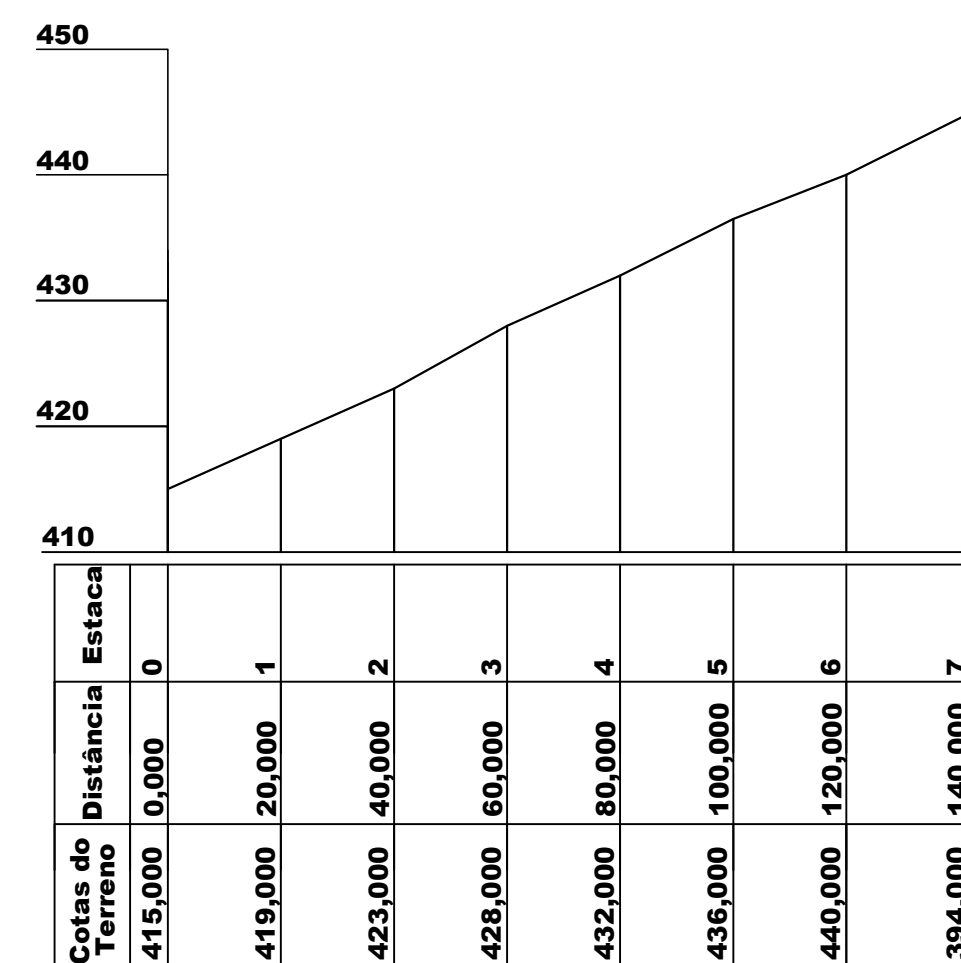
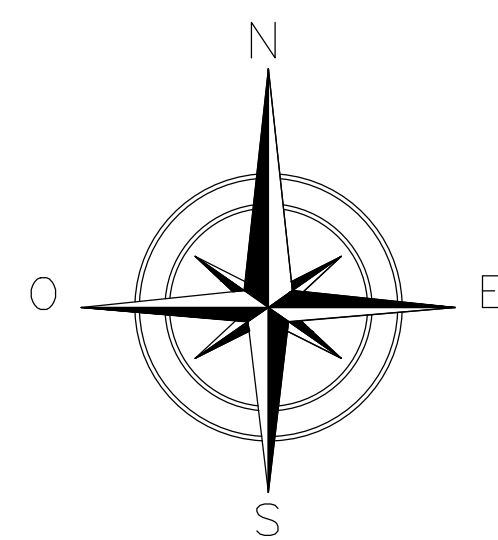
04 PAVIMENTAÇÃO - PLANTA
Rua Marechal Deodoro Área: 2065,47 m²
Escala 1:300



07 LOCALIZAÇÃO
Escala 1:1000



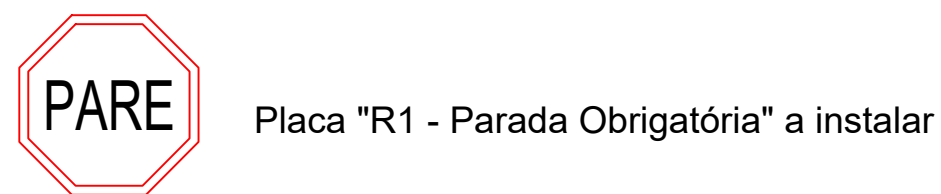
MEIO FIO EM CONCRETO PRÉ-MOLDADO



08 CORTE LONGITUDINAL
Escala 1:600

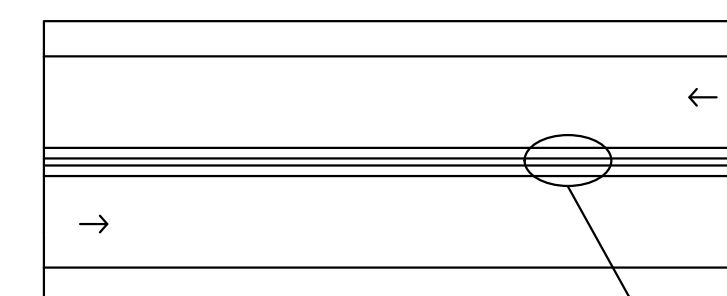
LEGENDA

- Meio fio de concreto pré-moldado à executar
- Sinalização Horizontal Linha Dupla Contínua
- Sinalização Horizontal Linha de Bordo



- OBSERVAÇÕES:
- ALINHAR O MEIO FIO EXISTENTE E SUBSTITUIR AS PEÇAS DANIFICADAS
 - MANTER OS REBAIXOS DO MEIO FIO EXISTENTES (ACESSO VEÍCULOS)
 - DRENAGEM EXISTENTE (MANTER)
 - MANTER A SINALIZAÇÃO VERTICAL EXISTENTE

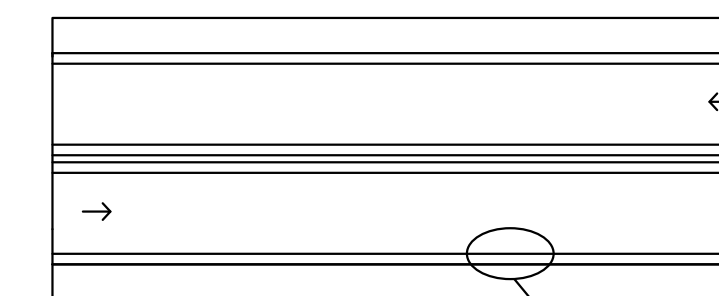
LINHA DUPLA CONTÍNUA (LFO-3)



Definição: A LFO-3 divide fluxos opostos de circulação, delimitando o espaço disponível para cada sentido e regulamentando os trechos em que a ultrapassagem e os deslocamentos laterais são proibidos para os dois sentidos, exceto para acesso a imóvel lindeiro.

Dimensões: A largura (l) das linhas e a distância (d) entre elas é de no mínimo 0,10 m e no máximo de 0,15 m.

LINHA DE BORDO



Definição: A LBO delimita, através de linha contínua, a parte da pista destinada ao deslocamento dos veículos, estabelecendo seus limites laterais.

Dimensões: A largura da linha varia conforme a velocidade regulamentada na via, conforme quadro a seguir:

VELOCIDADE - v (km/h)	LARGURA DA LINHA - l (m)
v < 80	0,10

ESTADO DE SANTA CATARINA
MUNICÍPIO DE QUILOMBO
Fone: (49) 3346-3242
Fone: (49) 3346-3311



RESPONSÁVEL TÉCNICO:	
ANGELICA MARIA ANDREOLLA ENGENHEIRA CIVIL CREA/SC 117468-9	
MUNICÍPIO DE QUILOMBO:	
MUNICÍPIO DE QUILOMBO PREFEITO MUNICIPAL	
TIPO:	
ENDEREÇO DA OBRA:	ÁREA (m ²):
QUILOMBO - SC RUA MARECHAL DEODORO CENTRO	2.065,47M ²
CONTEÚDO:	TAXA DE OCUPAÇÃO
PLANTA CORTE DETALHES PERFIL DO TERRENO	TAXA DE APROVEITAMENTO
PROJETO:	TAXA DE PERMEABILIDADE
ESCALA:	FRANCHA:
INDICADA	
LOCAL E DATA:	01/01
QUILOMBO - SC, JANEIRO DE 2021.	TAMANHO DA FRANCHA:
DESENHISTA:	A1