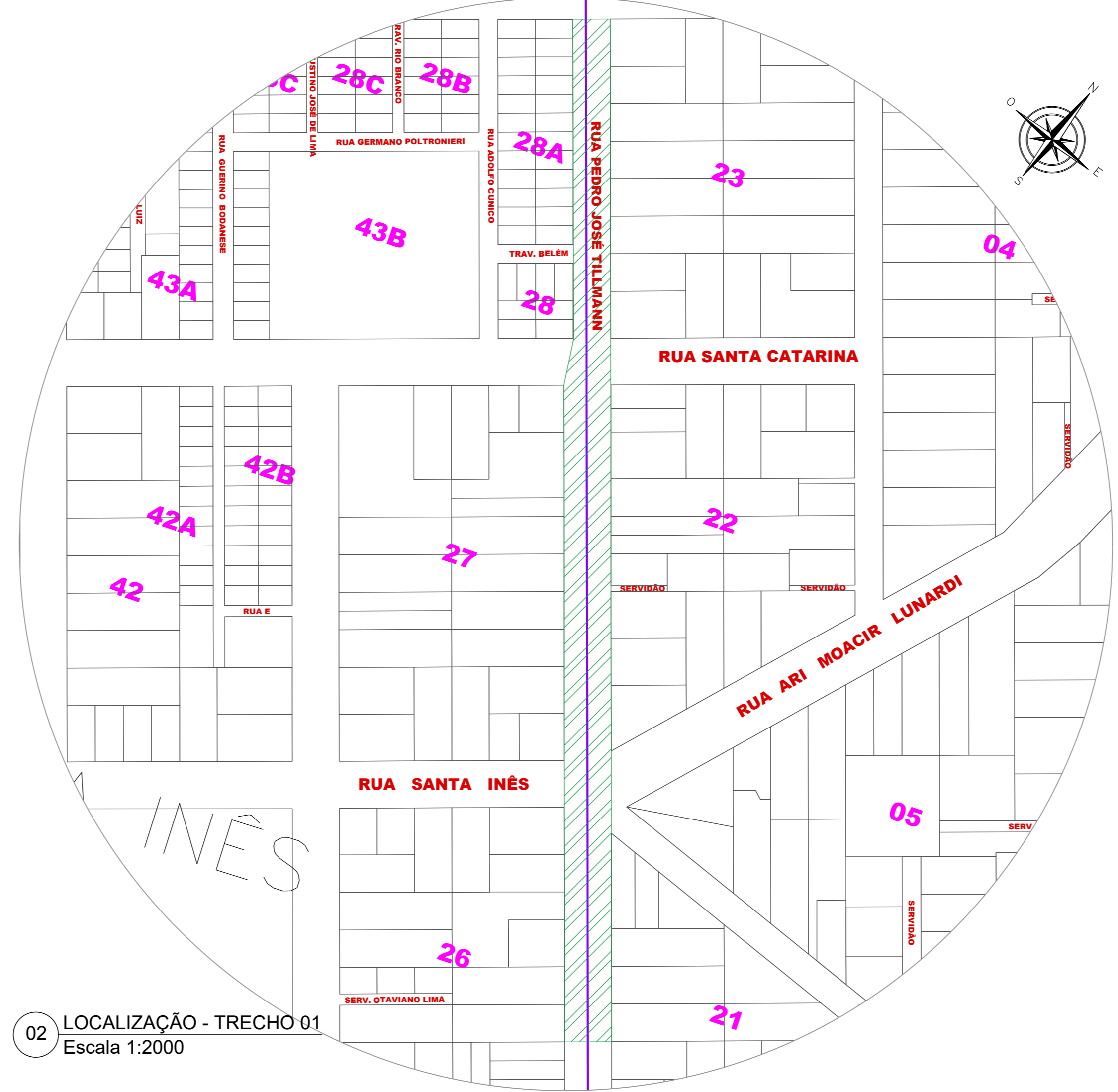
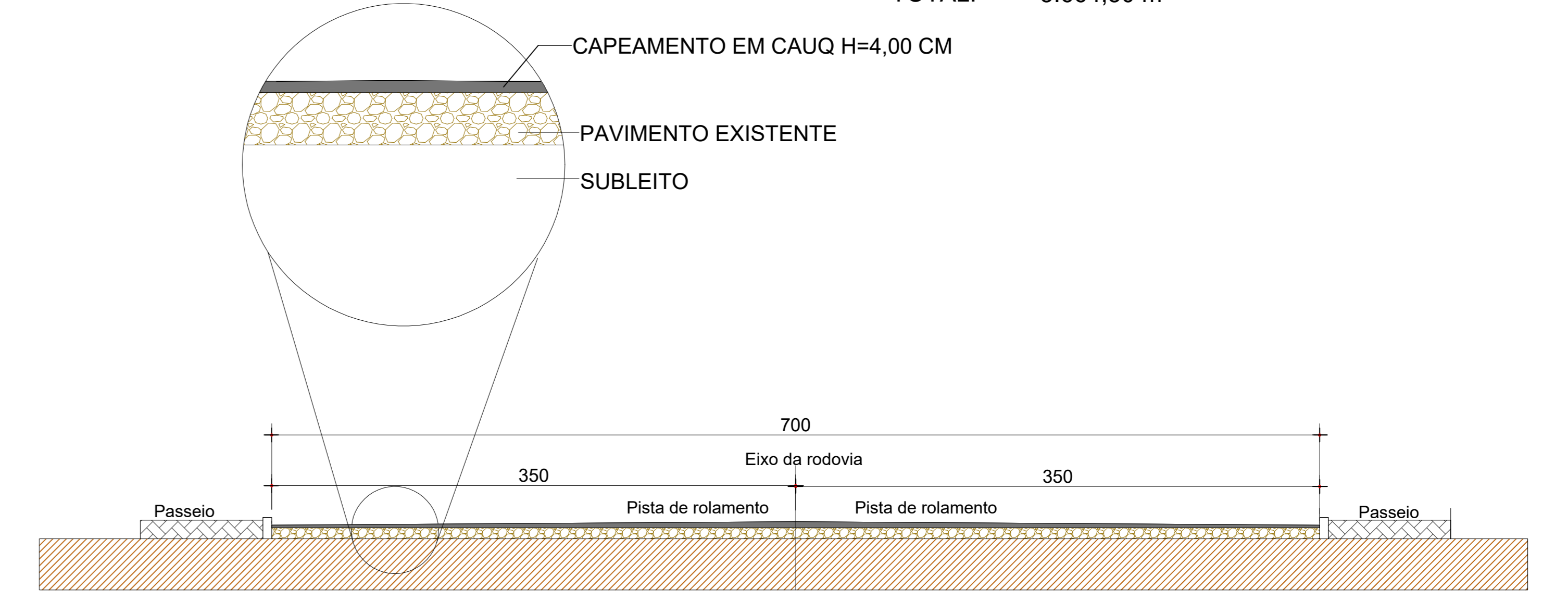


01 CORTE LONGITUDINAL
Escala 1:1.500



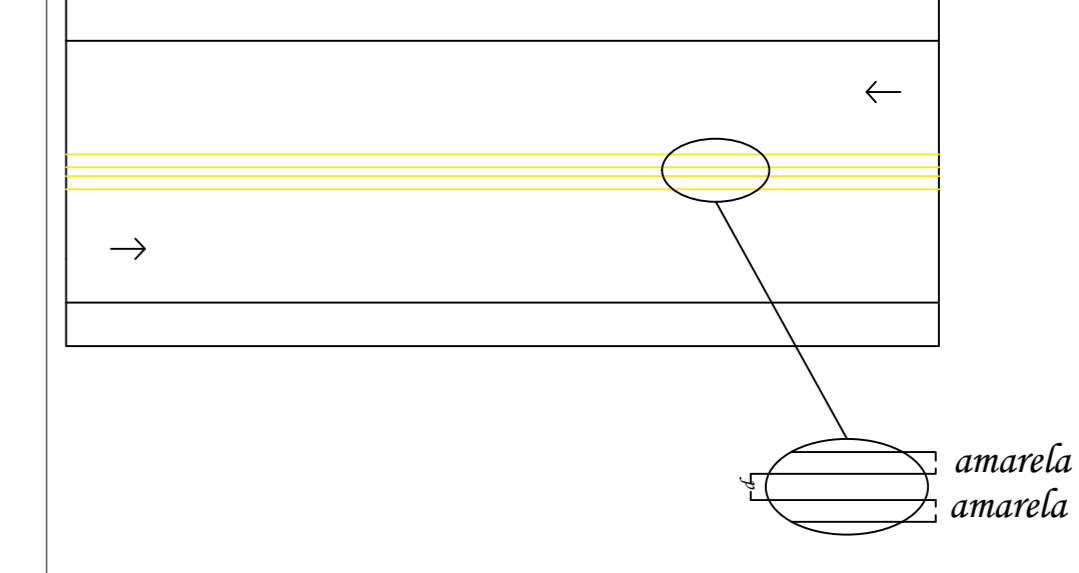
02 LOCALIZAÇÃO - TRECHO 01
Escala 1:2000

Logradouro	Comp	L	Ir	Canteiro	Área
Rua Pedro José Tillman	342,00 m	7,00 m	2,5%	-	2.394,00 m ²
Rua Pedro José Tillman	158,00 m	6,00 m	2,5%	-	948,00 m ²
Rua Pedro José Tillman	var	var	2,5%	-	322,50 m ²
TOTAL:					3.664,50 m²



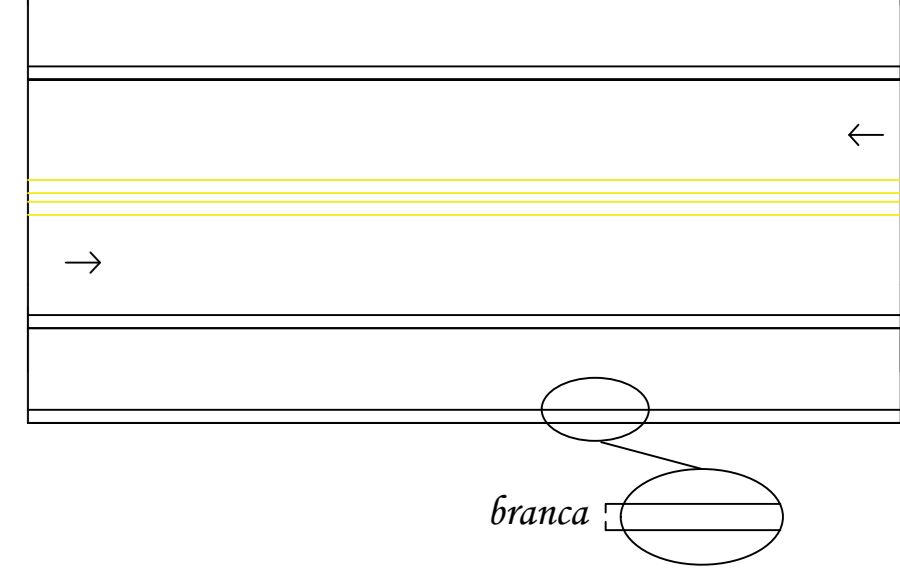
03 PAVIMENTAÇÃO - CORTE TRANSVERSAL
Sem Escala

LINHA DUPLA CONTÍNUA (LFO-3)



Definição: A LFO-3 divide fluxos opostos de circulação, delimitando o espaço disponível para cada sentido e regulamentando os trechos em que a ultrapassagem e os deslocamentos laterais são proibidos para os dois sentidos, exceto para acesso a imóvel lindeiro.
Dimensões: A largura (l) das linhas e a distância (d) entre elas é de no mínimo 0,10 m e no máximo de 0,15 m.

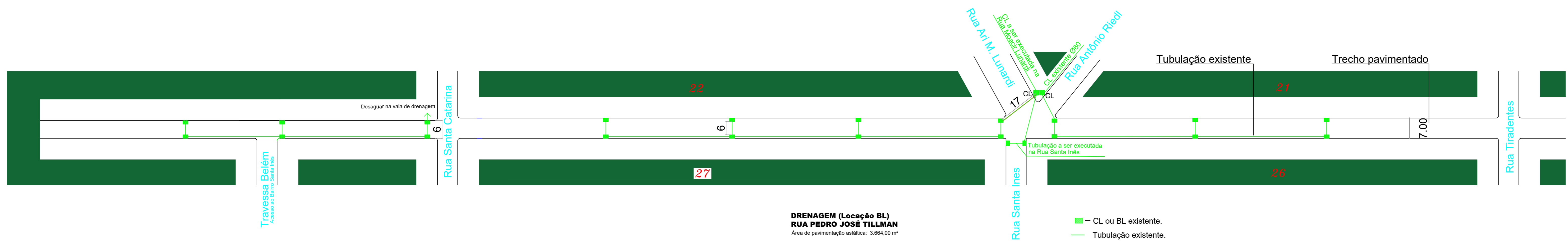
LINHA DE BORDO



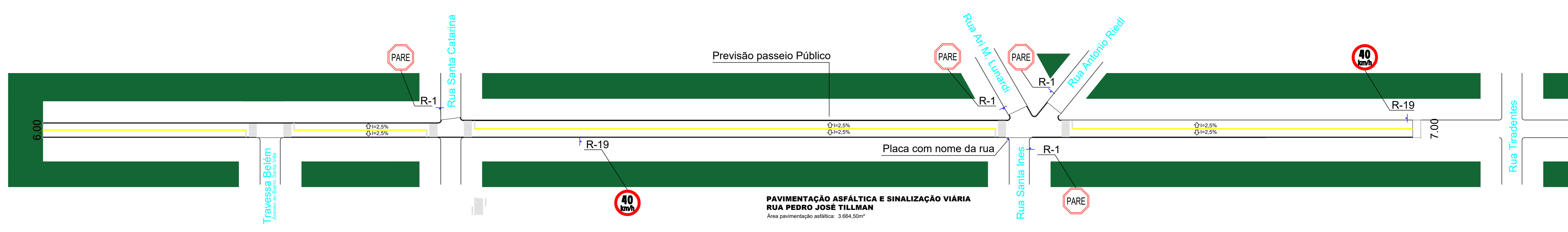
Definição: Delimita, através de linha contínua, a parte da pista destinada ao deslocamento dos veículos e parte da pista destinada ao limite do estacionamento, estabelecendo seus limites laterais.
Dimensões: A largura da linha varia conforme a velocidade regulamentada na via, conforme quadro a seguir:

VELOCIDADE - v (km/h)	LARGURA DA LINHA - l (m)
v < 80	0,10

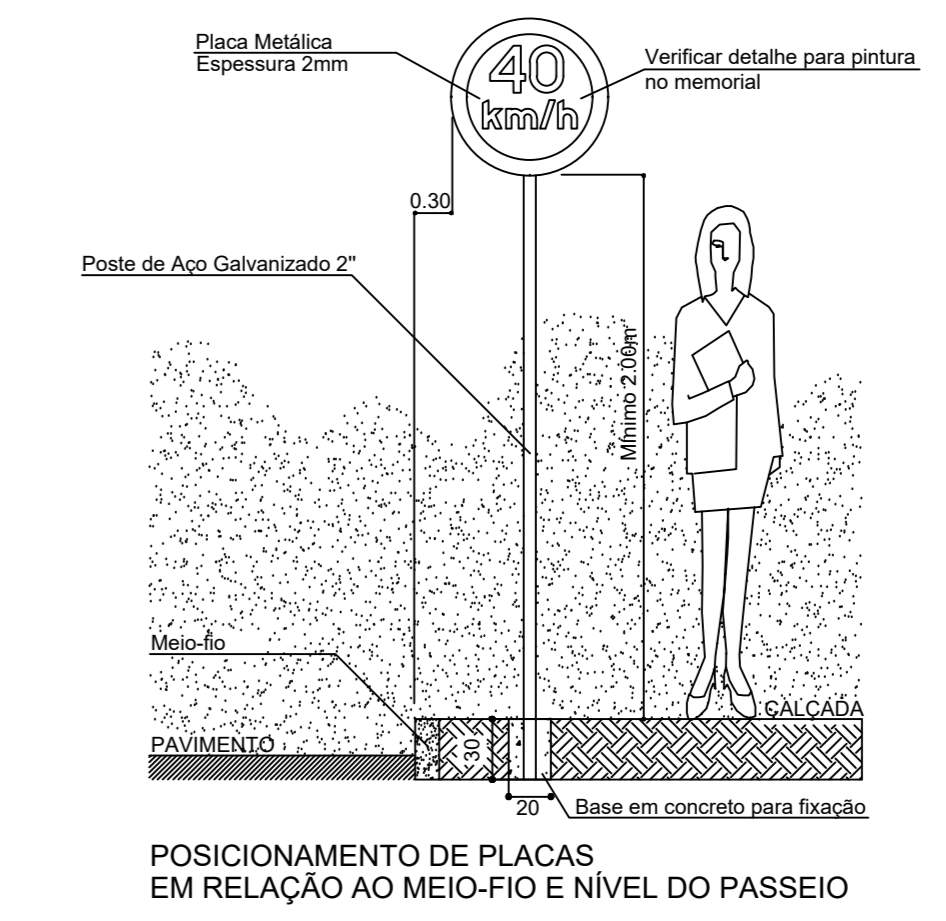
04 DETALHE SINALIZAÇÃO
Sem Escala



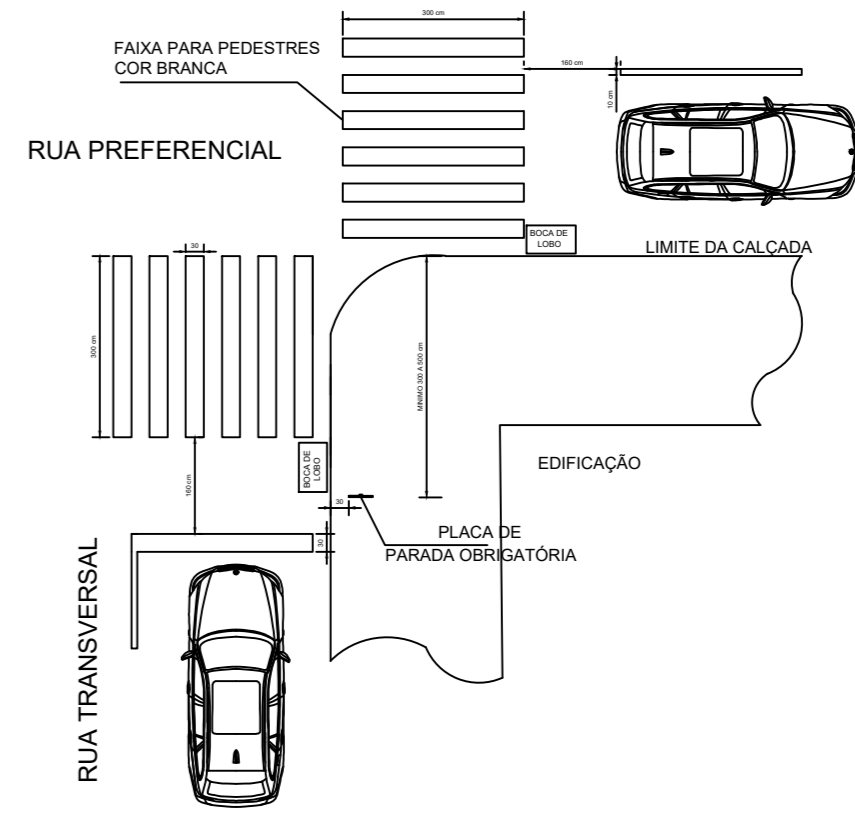
DRENAGEM (Locação BL)
RUA PEDRO JOSÉ TILLMAN
Área de pavimentação asfáltica: 3.664,50 m²



PAVIMENTAÇÃO ASFÁLTICA E SINALIZAÇÃO VIÁRIA
RUA PEDRO JOSÉ TILLMAN
Área pavimentação asfáltica: 3.664,50m²



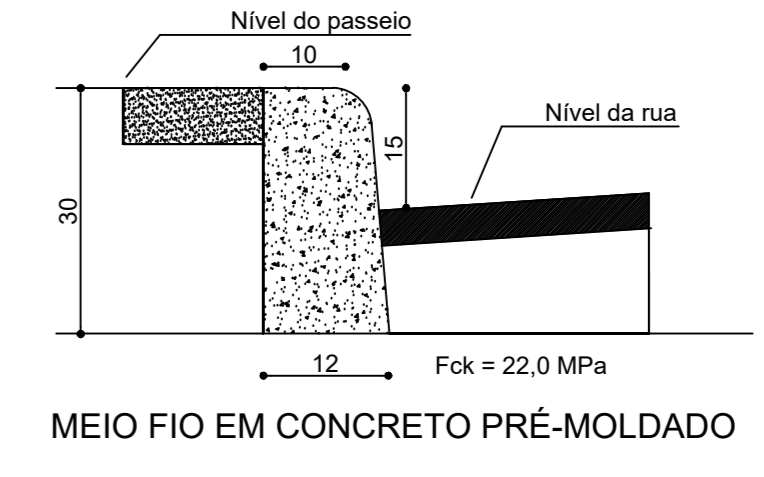
POSICIONAMENTO DE PLACAS EM RELAÇÃO AO MEIO-FIO E NÍVEL DO PASSEIO



DETALHE POSICIONAMENTO DA PLACA DE PARADA OBRIGATORIA EM RELAÇÃO À ESQUINA E FAIXA PARA PEDESTRES

LEGENDA

- Boca de lobo e drenagem a executar
- Boca de lobo e drenagem existente
- Meio fio de concreto pré-moldado à executar
- Placa "R19 - Velocidade Máxima Permitida" a instalar
- Placa "R1 - Parada Obrigatória" a instalar



MEIO FIO EM CONCRETO PRÉ-MOLDADO

04 PAVIMENTAÇÃO - PLANTA
Rua Pedro José Tillman: Área: 3.664,50m²
Escala 1:750

ESTADO DE SANTA CATARINA
MUNICÍPIO DE QUILOMBO
Fone: (49) 3346-3242
Fone: (49) 3346-3311



RESPONSÁVEL TÉCNICO: Anderson Batista ENGENHEIRO CIVIL CREA/SC 164139-0	
MUNICÍPIO DE QUILOMBO	
MUNICÍPIO DE QUILOMBO PREFEITO MUNICIPAL	
TIPO:	ÁREA TRENCHO (M ²): 3.664,50 M ²
ENDEREÇO DA OBRA: QUILOMBO - SC Rua Pedro José Tillman Centro	TAXA DE OCUPAÇÃO:
CORTEJO: LOCALIZAÇÃO PLANTA CORTE DETALHES PERFIL DO TERRENO	TAXA DE APROVEITAMENTO: TAXA DE PERMEABILIDADE:
PROJETO:	ESCALA: INDICADA
LOCAL E DATA: QUILOMBO - SC, JANEIRO DE 2021.	PRONÓIA: 01 01/01
DESENHISTA:	TAMANHO DA PRONÓIA: A0