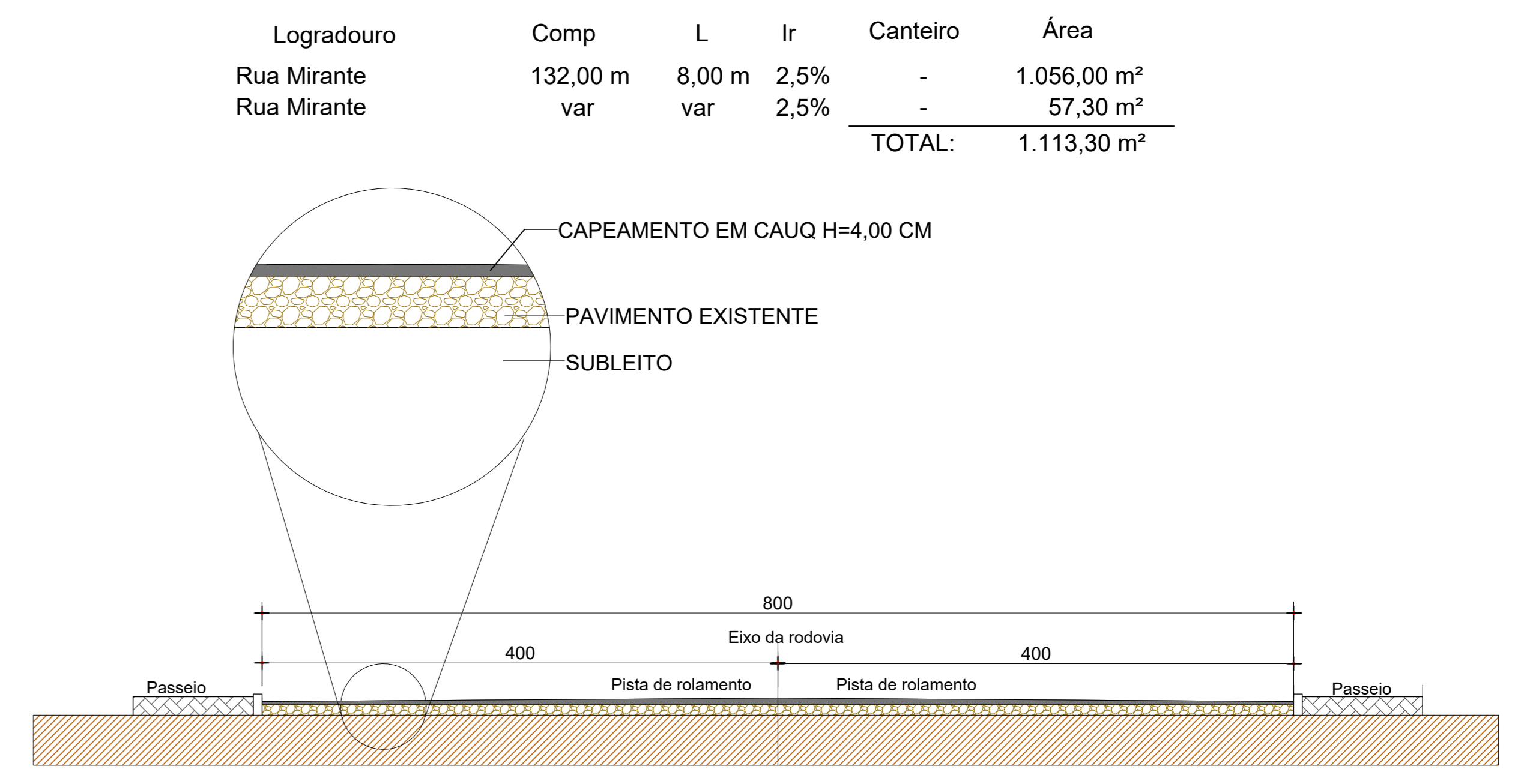


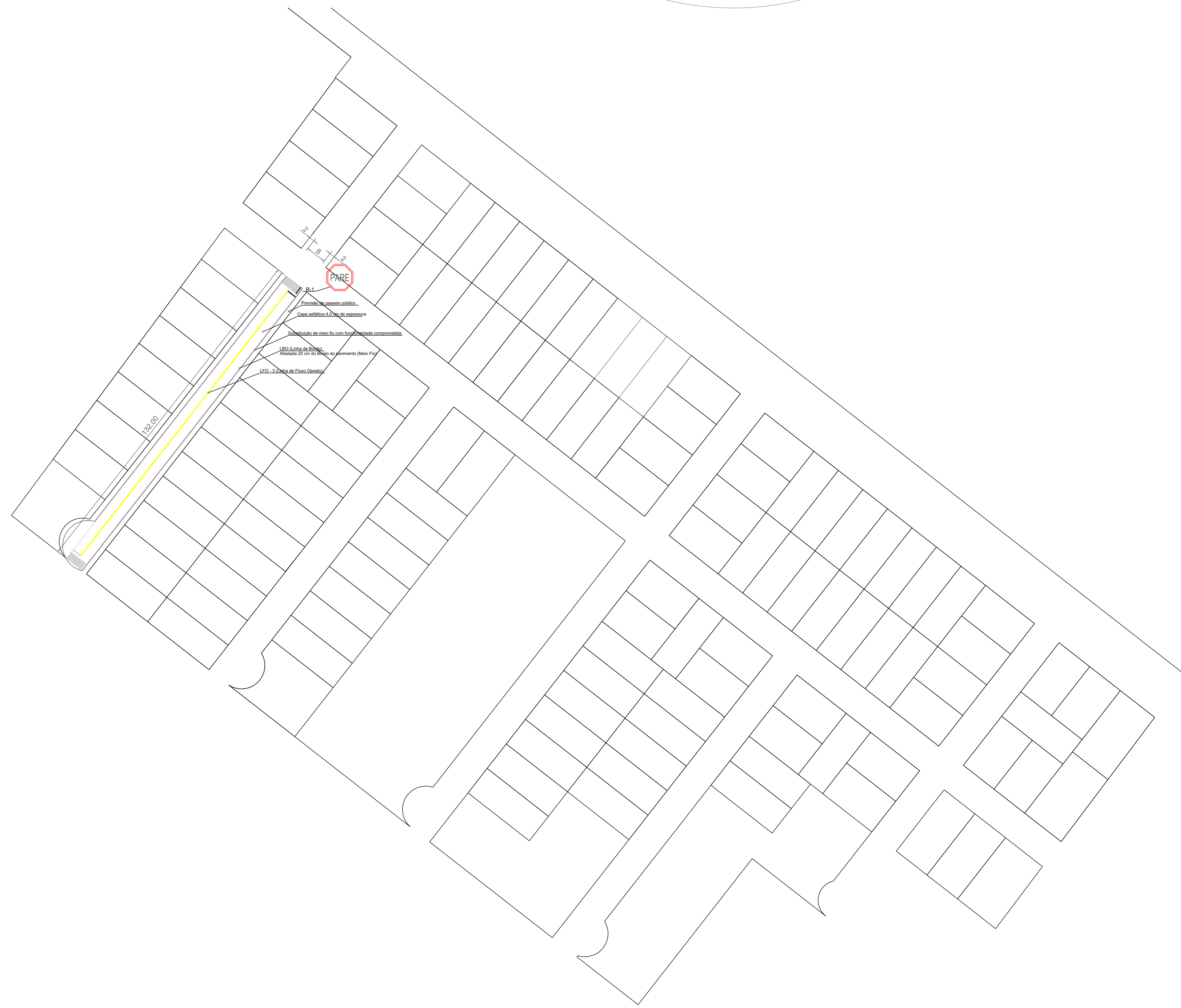
01 CORTE LONGITUDINAL
Escala 1:500



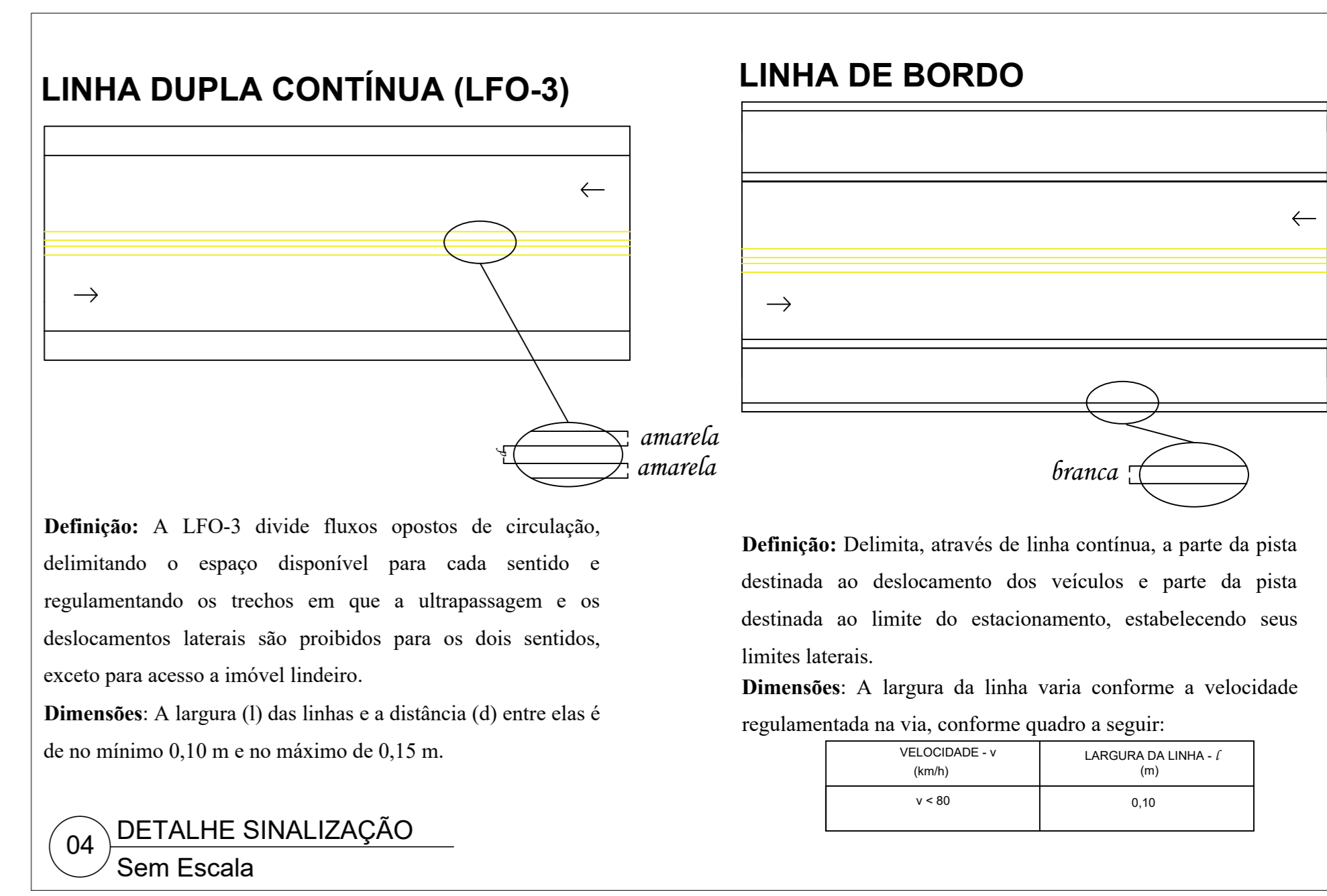
02 LOCALIZAÇÃO - TRECHO 01
Escala 1:1500



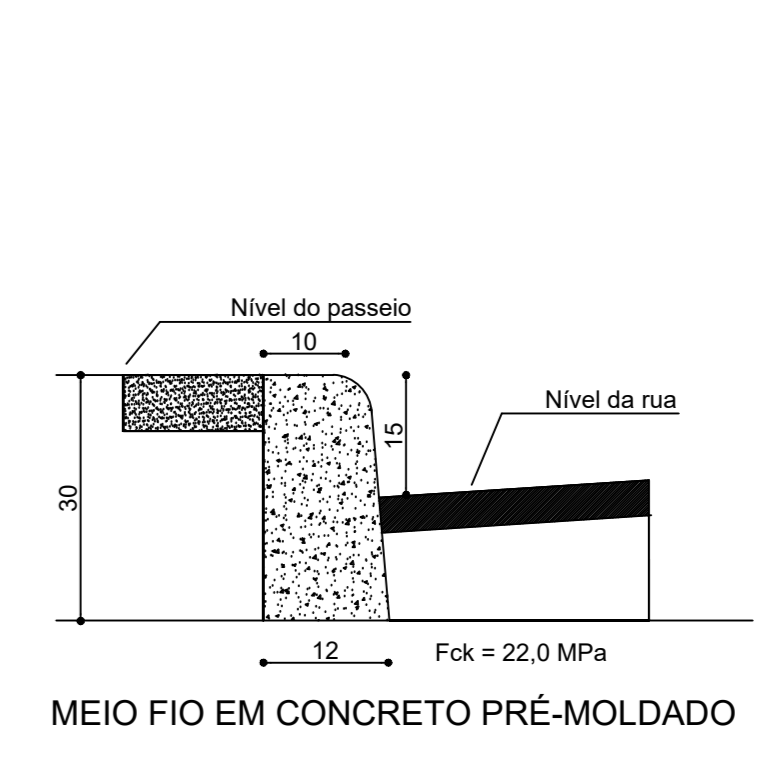
03 PAVIMENTAÇÃO - CORTE TRANSVERSAL
Sem Escala



04 PAVIMENTAÇÃO - PLANTA
Rua Mirante: Área: 1.113,30m2
Escala 1:750

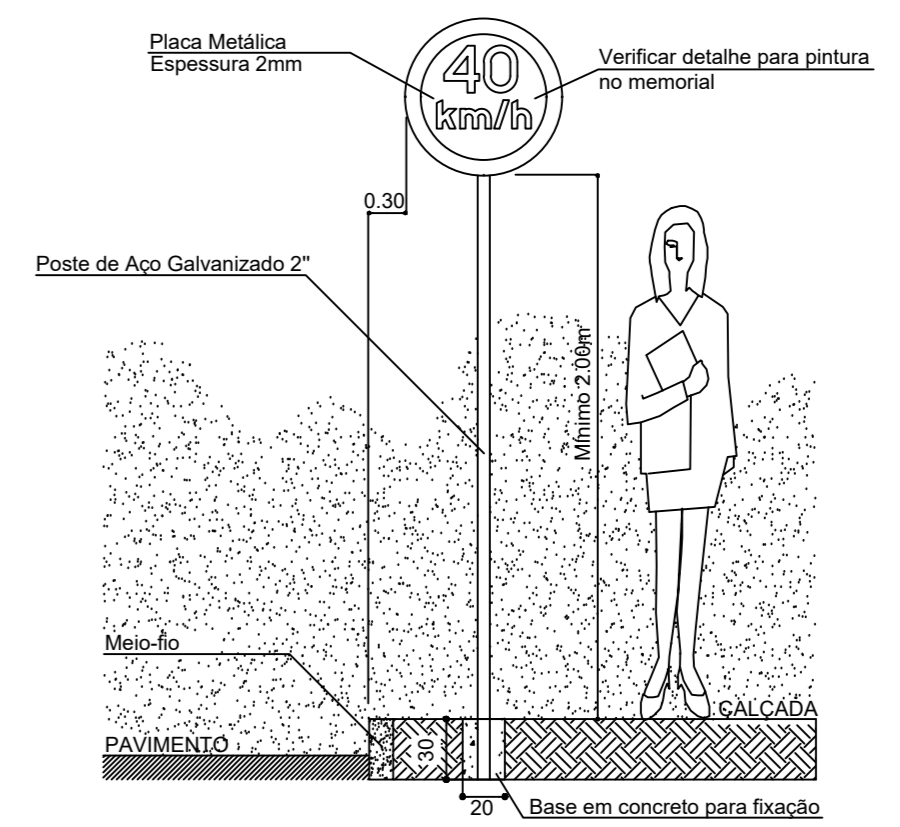


04 DETALHE SINALIZAÇÃO
Sem Escala

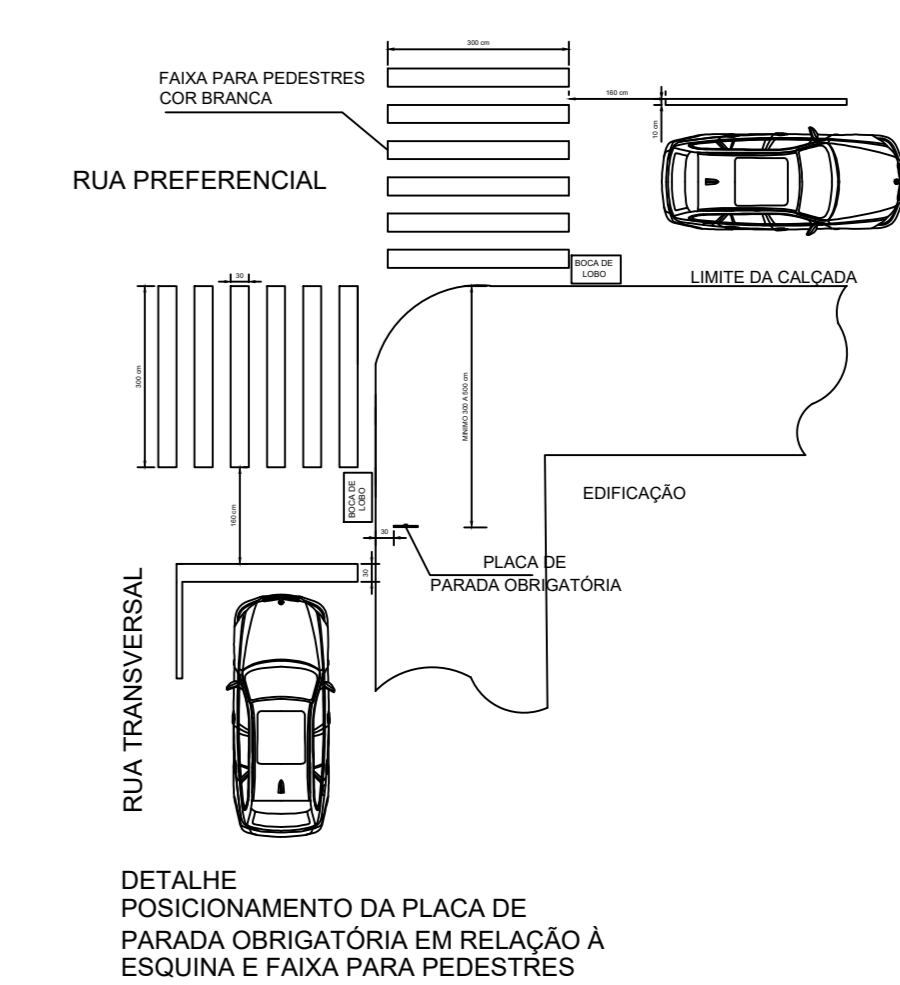


MEIO FIO EM CONCRETO PRÉ-MOLDADO

- LEGENDA**
- Boca de lobo e drenagem a executar
 - Boca de lobo e drenagem existente
 - Meio fio de concreto pré-moldado a executar
 - Placa "R19 - Velocidade Máxima Permitida" a instalar
 - Placa "R1 - Parada Obrigatória" a instalar



POSICIONAMENTO DE PLACAS EM RELAÇÃO AO MEIO-FIO E NÍVEL DO PASSEIO



DETALHE POSICIONAMENTO DA PLACA DE PARADA OBRIGATORIA EM RELAÇÃO À ESQUINA E FAIXA PARA PEDESTRES

ESTADO DE SANTA CATARINA
MUNICÍPIO DE QUILOMBO

RESPONSÁVEL TÉCNICO:
Andréem Babil
ENGENHEIRO CIVIL
CREA/SC 164138-0

MUNICÍPIO DE QUILOMBO
PREFETO MUNICIPAL

TIPO:
MUNICÍPIO DE QUILOMBO

ENDEREÇO DA OBRA:
QUILOMBO - SC
Rua Mirante
Centro

ÁREA TERCIO 01 (M²):
1.113,30 M²

TAXA DE OCUPAÇÃO:

TAXA DE APROVEITAMENTO:

TAXA DE PERMEABILIDADE:

PROJETO:
LOCALIZAÇÃO
PLANTA
CORTE
DETALHES
PERFIL DO TERRENO

ESCALA:
INDICADA

PRANCHAS:
01

LOCAL E DATA:
QUILOMBO - SC, JANEIRO DE 2021

DESENHISTA:
AD

TAMANHO DA PRANCHAS:
A0