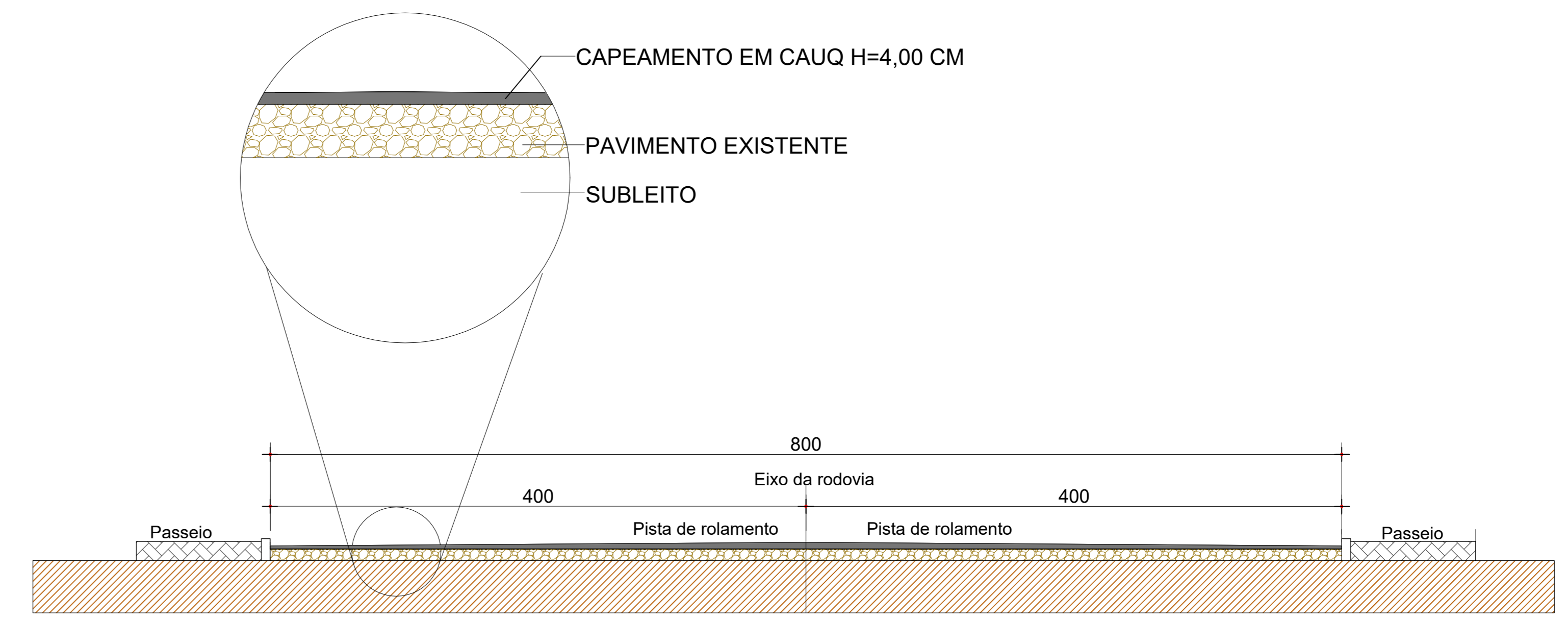


01 CORTE LONGITUDINAL  
Escala 1:600



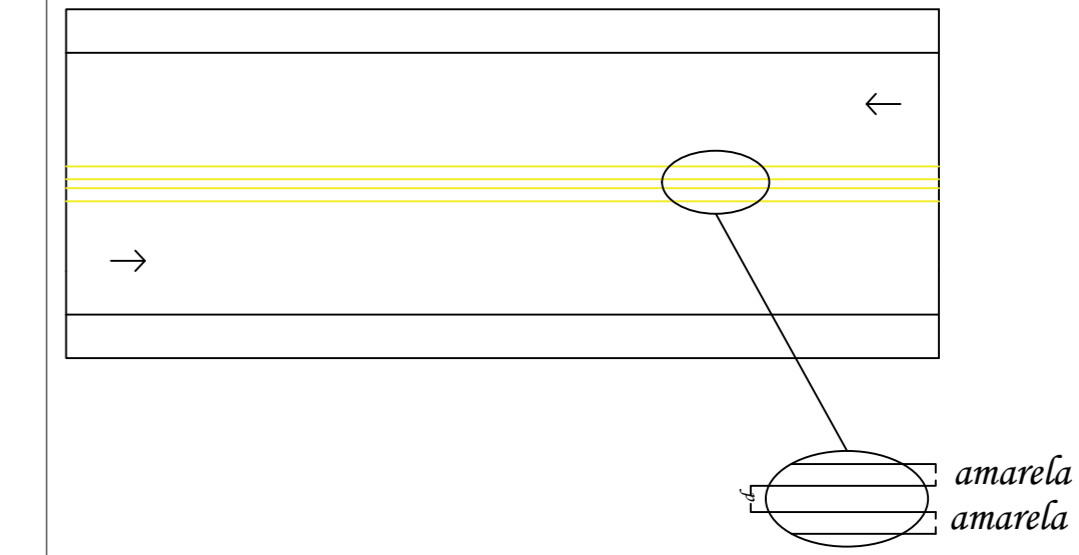
02 LOCALIZAÇÃO - TRECHO 01  
Escala 1:1500

Logradouro	Comp	L	Ir	Canteiro	Área
Rua Santina Gracioli	403,00 m	8,00 m+VAR	2,5%	-	3.370,00 m <sup>2</sup>
<b>TOTAL:</b>					<b>3.370,00 m<sup>2</sup></b>



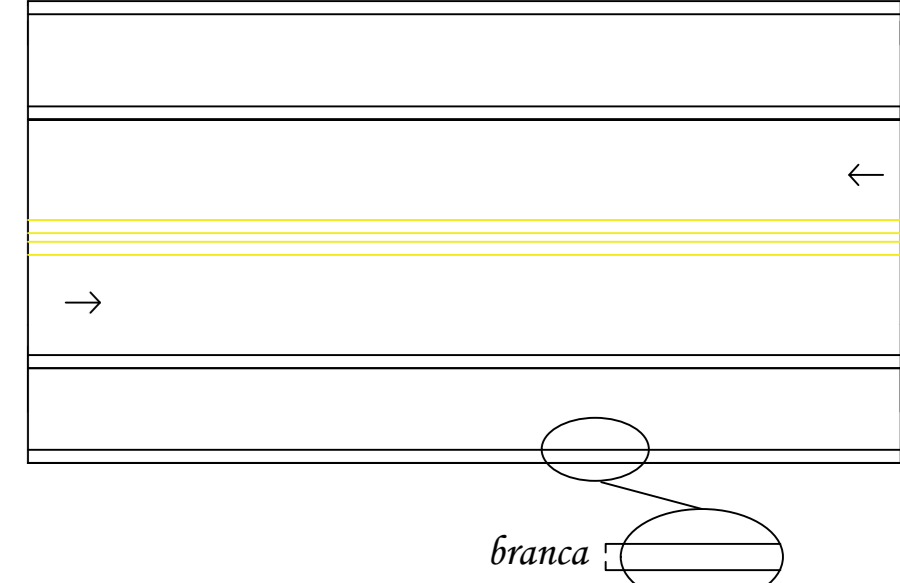
03 PAVIMENTAÇÃO - CORTE TRANSVERSAL  
Sem Escala

**LINHA DUPLA CONTÍNUA (LFO-3)**



**Definição:** A LFO-3 divide fluxos opostos de circulação, delimitando o espaço disponível para cada sentido e regulamentando os trechos em que a ultrapassagem e os deslocamentos laterais são proibidos para os dois sentidos, exceto para acesso a imóvel lindeiro.  
**Dimensões:** A largura (l) das linhas e a distância (d) entre elas é de no mínimo 0,10 m e no máximo de 0,15 m.

**LINHA DE BORDO**



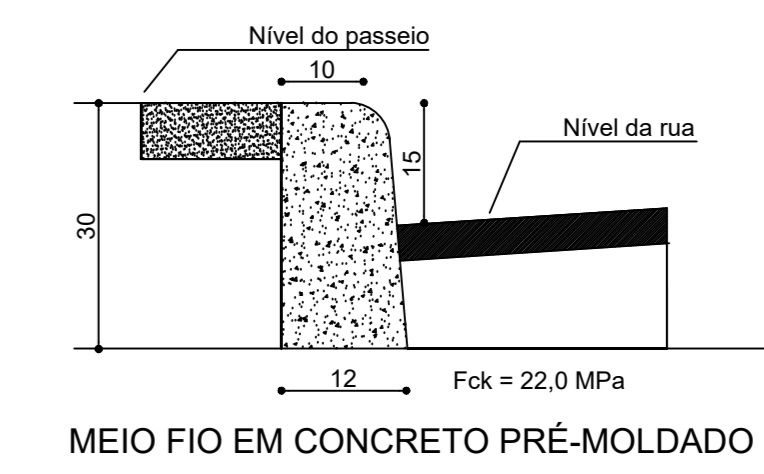
**Definição:** Delimita, através de linha contínua, a parte da pista destinada ao deslocamento dos veículos e parte da pista destinada ao limite do estacionamento, estabelecendo seus limites laterais.  
**Dimensões:** A largura da linha varia conforme a velocidade regulamentada na via, conforme quadro a seguir:

VELOCIDADE - v (km/h)	LARGURA DA LINHA - l (m)
v < 80	0,10

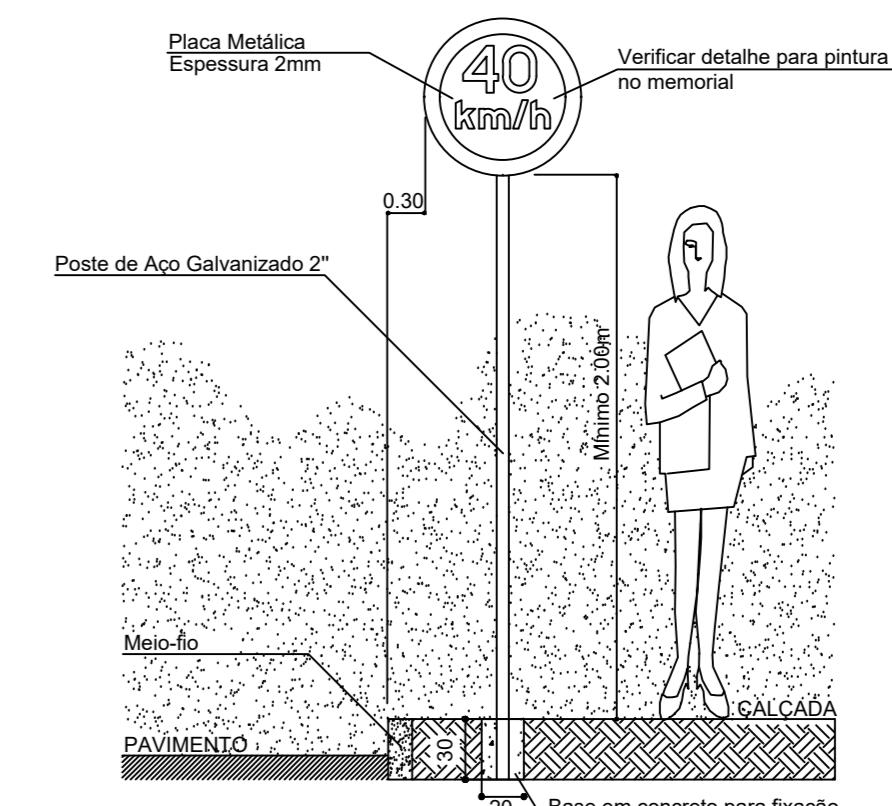
04 DETALHE SINALIZAÇÃO  
Sem Escala

**LEGENDA**

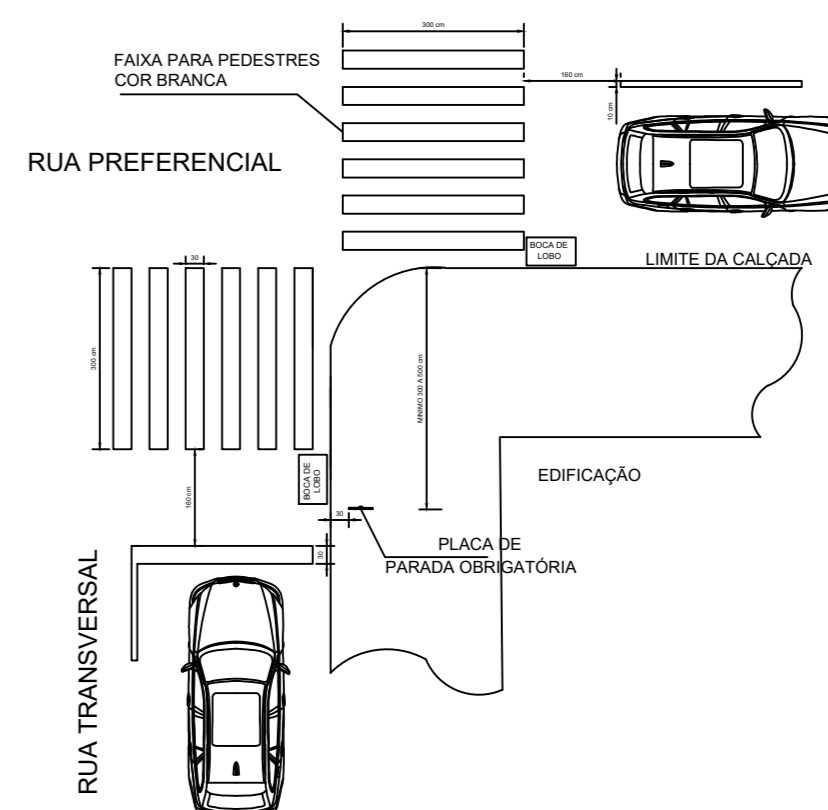
- Boca de lobo e drenagem a executar
- Boca de lobo e drenagem existente
- Meio fio de concreto pré-moldado à executar
- Placa "R19 - Velocidade Máxima Permitida" a instalar
- Placa "R1 - Parada Obrigatória" a instalar



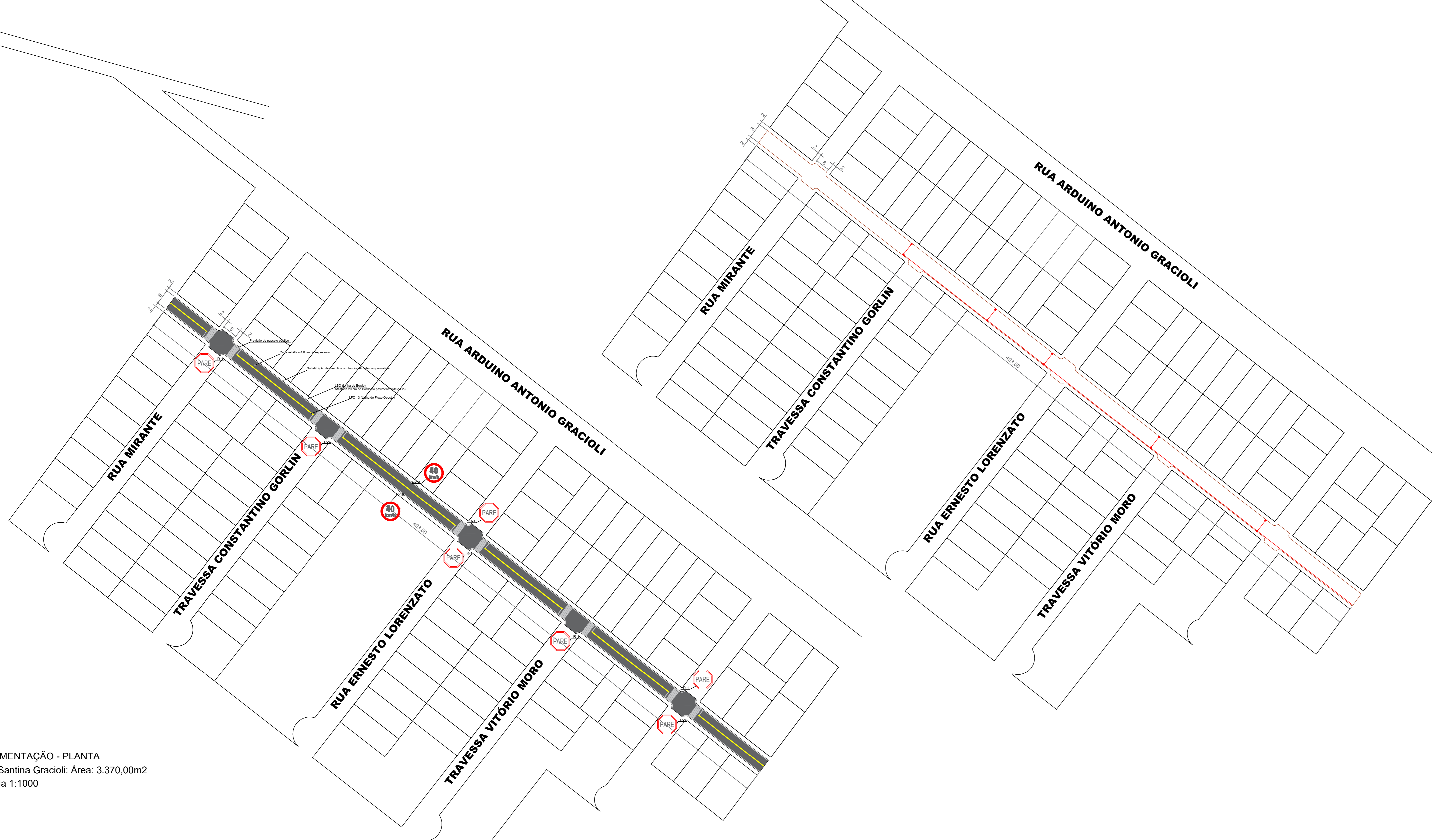
MEIO FIO EM CONCRETO PRÉ-MOLDADO



POSICIONAMENTO DE PLACAS EM RELAÇÃO AO MEIO-FIO E NÍVEL DO PASSEIO



DETALHE POSICIONAMENTO DA PLACA DE PARADA OBRIGATORIA EM RELAÇÃO À ESQUINA E FAIXA PARA PEDESTRES



04 PAVIMENTAÇÃO - PLANTA  
Rua Santina Gracioli: Área: 3.370,00m<sup>2</sup>  
Escala 1:1000

**ESTADO DE SANTA CATARINA**  
**MUNICÍPIO DE QUILOMBO**



RESPONSÁVEL TÉCNICO: Anderson Batis ENGENHEIRO CIVIL CREA/SC 164136/0	
MUNICÍPIO DE QUILOMBO	
MUNICÍPIO DE QUILOMBO PREFEITO MUNICIPAL	
TIPO: QUILÔMBO - SC	ÁREA TERREÇO (M <sup>2</sup> ): 3.370,00 M <sup>2</sup>
ENDEREÇO DA OBRA: Rua Santina Gracioli Loteamento Bem Morar	TAXA DE OCUPAÇÃO:
CORTEJO: LOCALIZAÇÃO PLANTA CORTE DETALHES PERFIL DO TERRENO	TAXA DE APROVEITAMENTO: TAXA DE PERMEABILIDADE:
PROJETO:	ESCALA: INDICADA
LOCAL E DATA: QUILOMBO - SC, JANEIRO DE 2021.	PRANCHETA: <b>01</b> 01/01
DESENHISTA:	TAMANHO DA PRANCHETA: A0