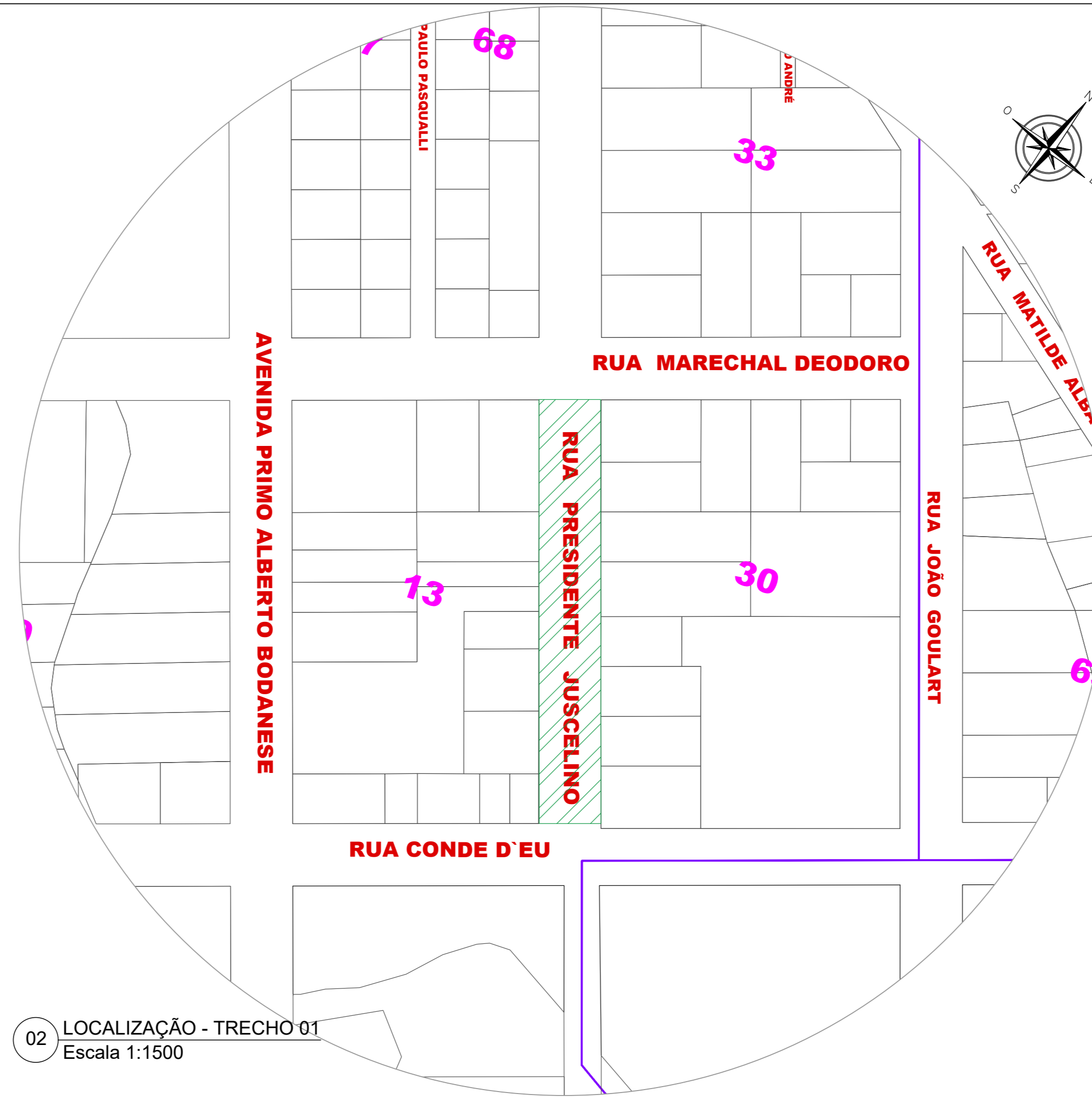
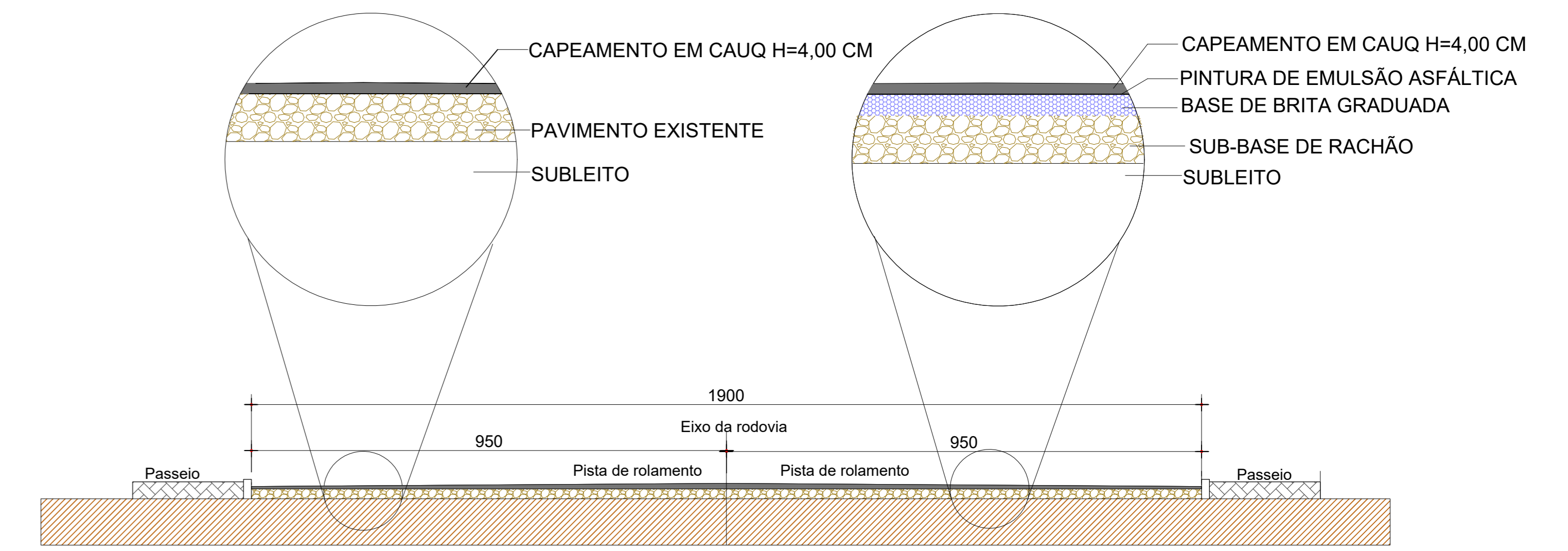


01 CORTE LONGITUDINAL
Escala 1:600




02 LOCALIZAÇÃO - TRECHO 01
Escala 1:1500

Logradouro	Comp	L	Ir	Canteiro	Área
Av Presidente Juscelino	170,00 m	19,00 m	2,5%	-	3.230,00 m ²
TOTAL:					3.230,00 m²



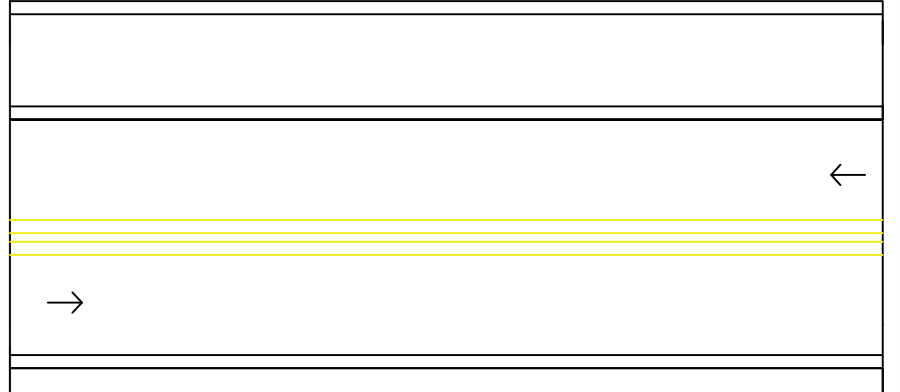
03 PAVIMENTAÇÃO - CORTE TRANSVERSAL
Sem Escala

LINHA DUPLA CONTÍNUA (LFO-3)



Definição: A LFO-3 divide fluxos opostos de circulação, delimitando o espaço disponível para cada sentido e regulamentando os trechos em que a ultrapassagem e os deslocamentos laterais são proibidos para os dois sentidos, exceto para acesso a imóvel lindeiro.
Dimensões: A largura (l) das linhas e a distância (d) entre elas é de no mínimo 0,10 m e no máximo de 0,15 m.

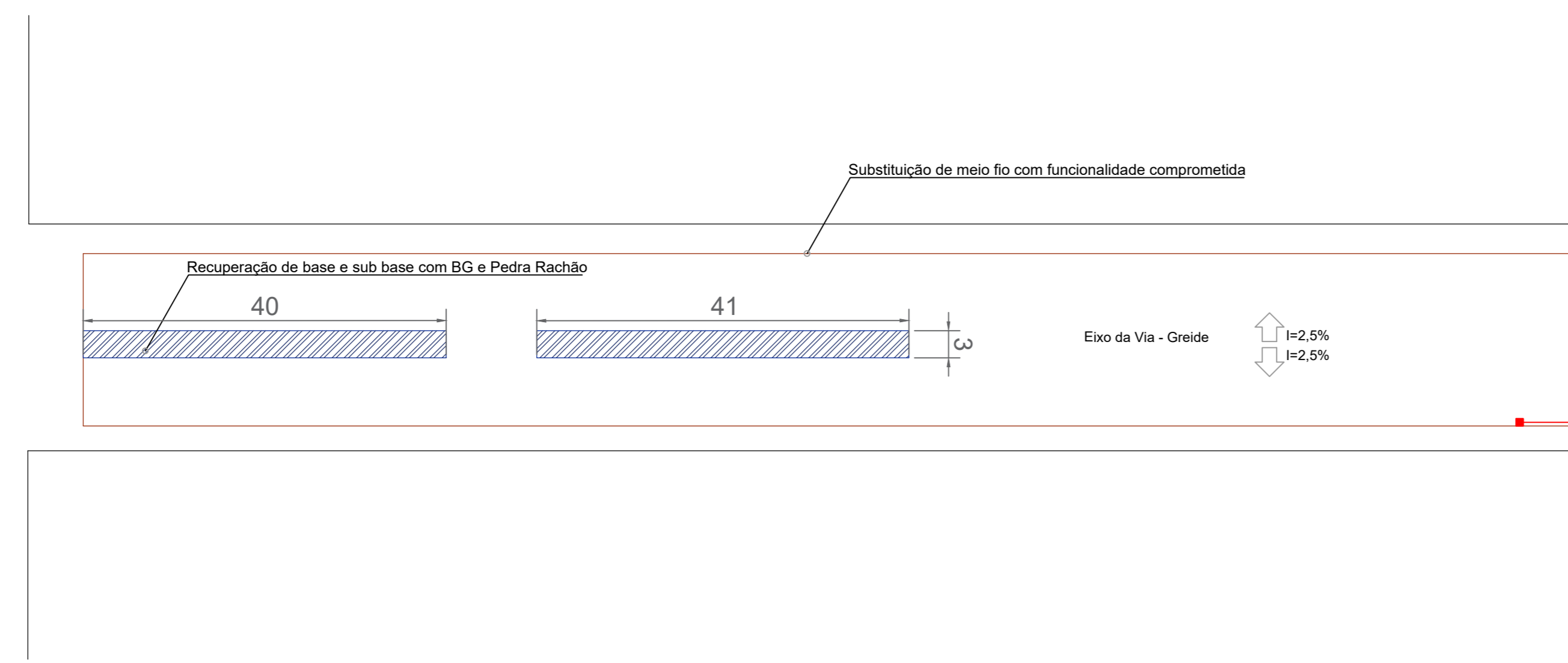
LINHA DE BORDO



Definição: Delimita, através de linha contínua, a parte da pista destinada ao deslocamento dos veículos e parte da pista destinada ao limite do estacionamento, estabelecendo seus limites laterais.
Dimensões: A largura da linha varia conforme a velocidade regulamentada na via, conforme quadro a seguir:

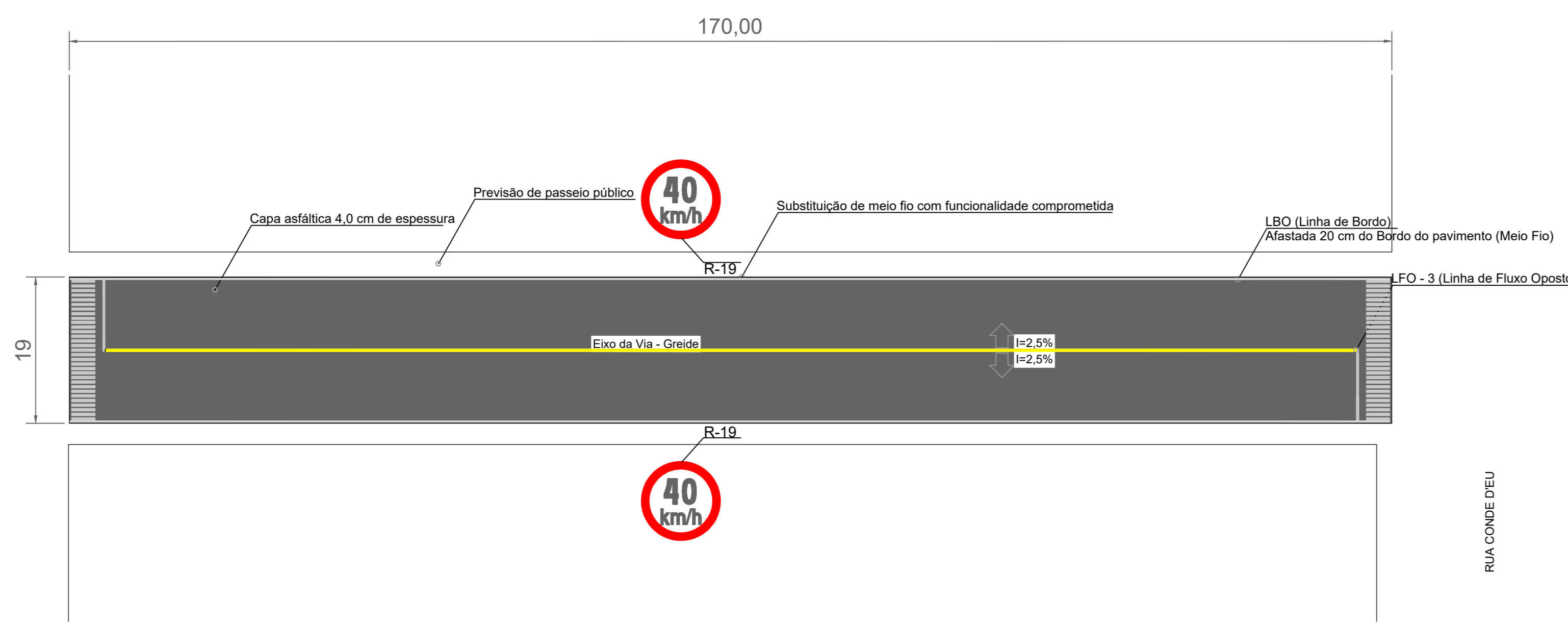
VELOCIDADE - v (km/h)	LARGURA DA LINHA - l (m)
v < 80	0,10

04 DETALHE SINALIZAÇÃO
Sem Escala



RUA MARECHAL DEODORO

RUA CONDE D'EU



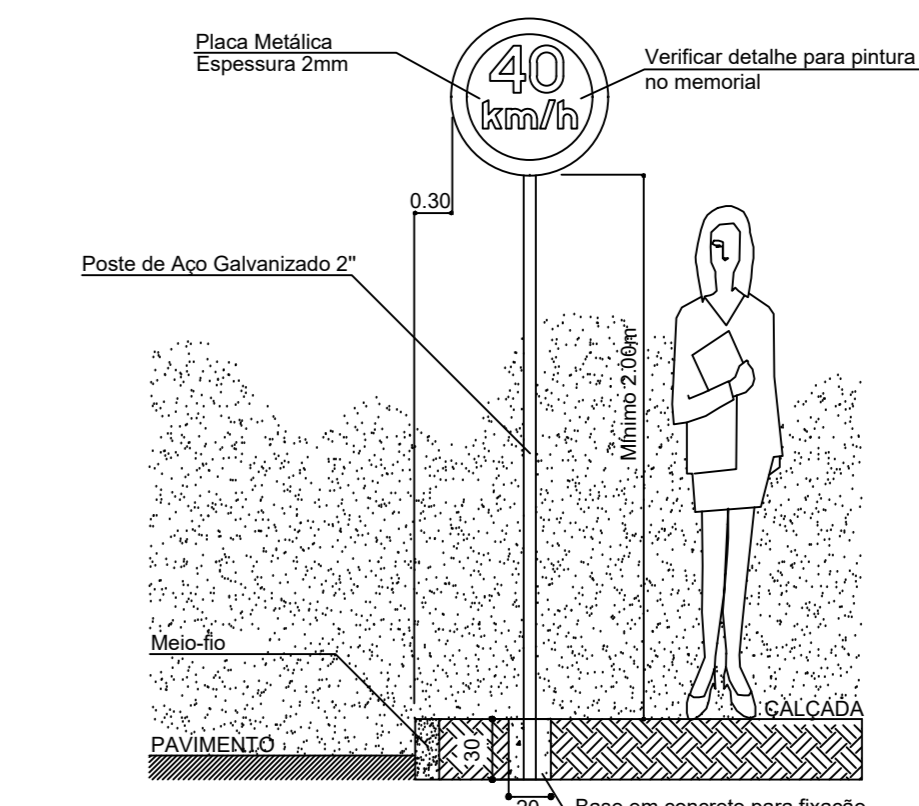
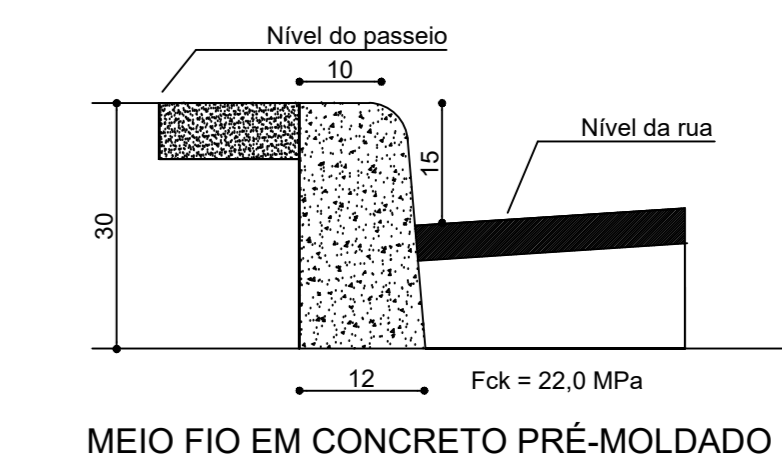
RUA MARECHAL DEODORO

RUA CONDE D'EU

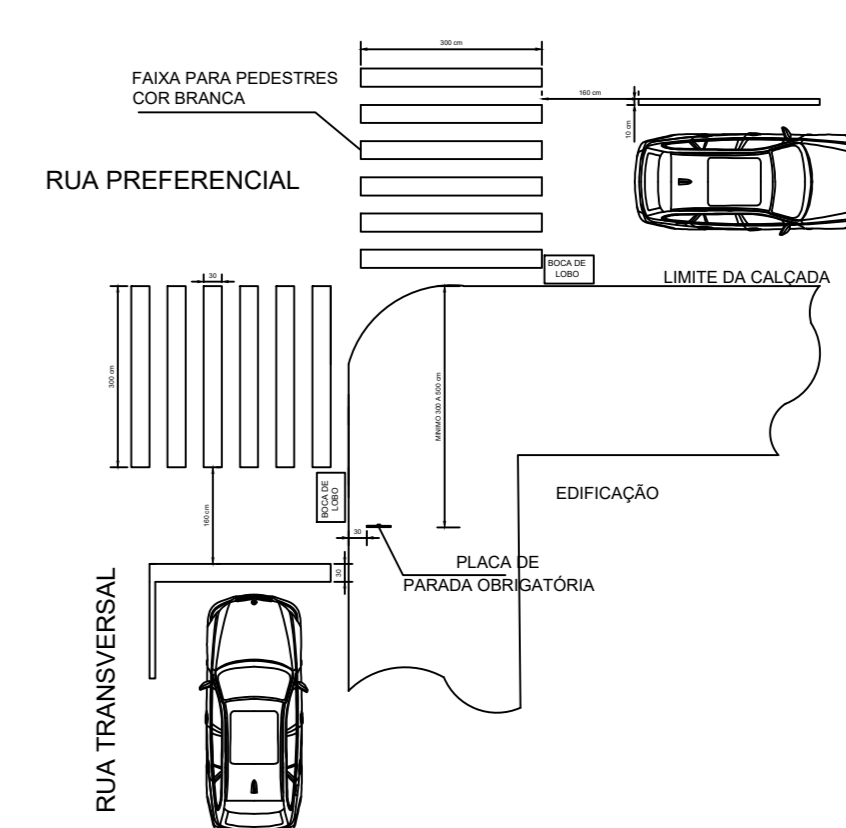
04 PAVIMENTAÇÃO - PLANTA
Rua Rua Presidente Juscelino: Área: 3.230,00m²
Escala 1:500

LEGENDA

- Boca de lobo e drenagem a executar
- Boca de lobo e drenagem existente
- Meio fio de concreto pré-moldado à executar
- Placa "R19 - Velocidade Máxima Permitida" a instalar
- Placa "R1 - Parada Obrigatória" a instalar



POSICIONAMENTO DE PLACAS EM RELAÇÃO AO MEIO-FIO E NÍVEL DO PASSEIO



DETALHE POSICIONAMENTO DA PLACA DE PARADA OBRIGATORIA EM RELAÇÃO À ESQUINA E FAIXA PARA PEDESTRES

ESTADO DE SANTA CATARINA
MUNICÍPIO DE QUILOMBO



RESPONSÁVEL TÉCNICO: Anderson Batista ENGENHEIRO CIVIL CREA/SC 164138/0	
MUNICÍPIO DE QUILOMBO	
MUNICÍPIO DE QUILOMBO PREFEITO MUNICIPAL	
TIPO: QUILOMBO - SC Rua Presidente Juscelino Centro	ÁREA TRECHO (M ²): 3.230,00 M ² TAXA DE OCUPAÇÃO
CORTEGO: LOCALIZAÇÃO PLANTA CORTE DETALHES PERFIL DO TERRENO	TAXA DE APROVEITAMENTO TAXA DE PERMEABILIDADE
PROJETO: LOCAL E DATA: QUILOMBO - SC, JANEIRO DE 2021. DESENHISTA:	ESCALA: INDICADA PRANCHETA: 01 01/01 TAMANHO DA PRANCHETA: A0