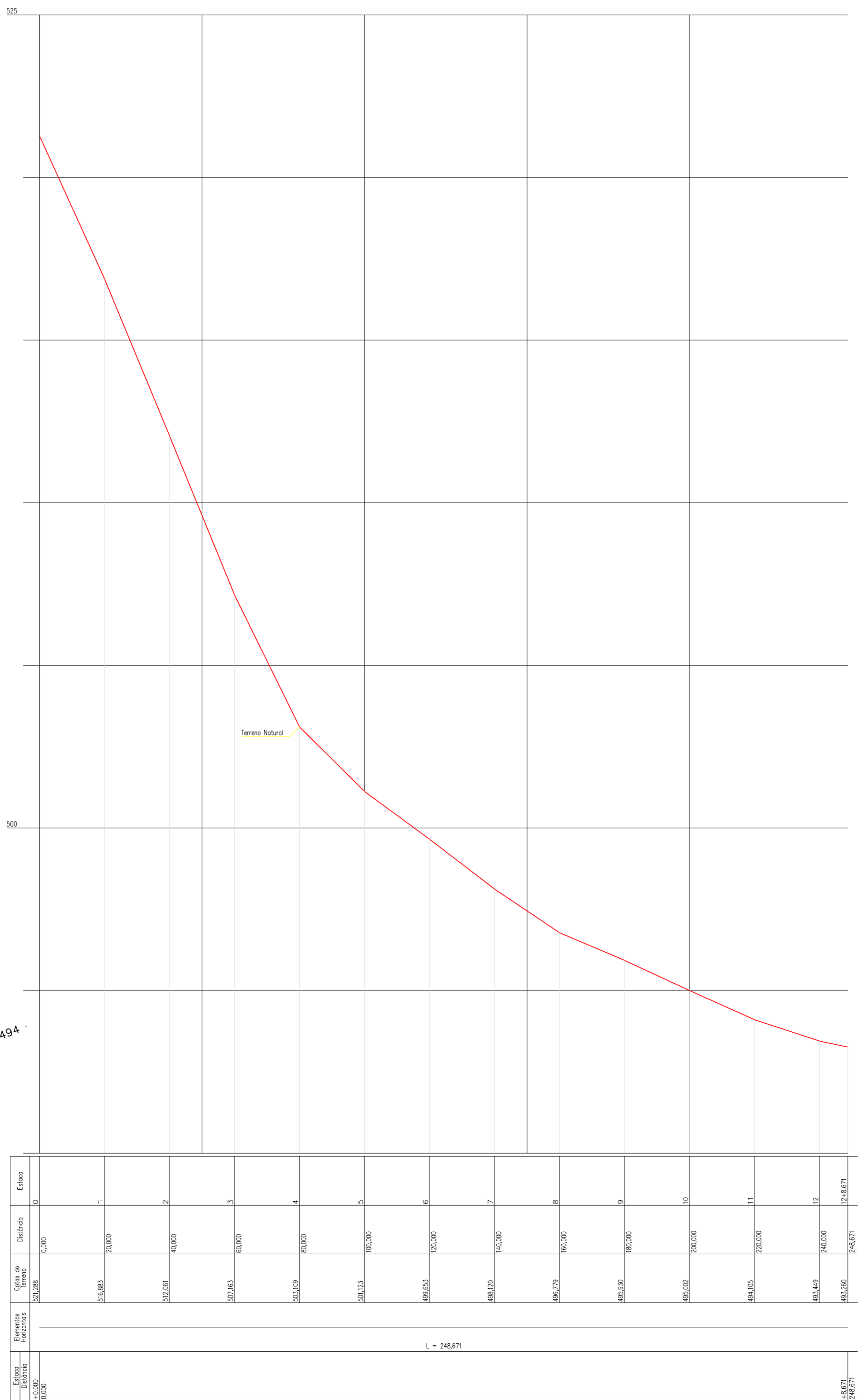


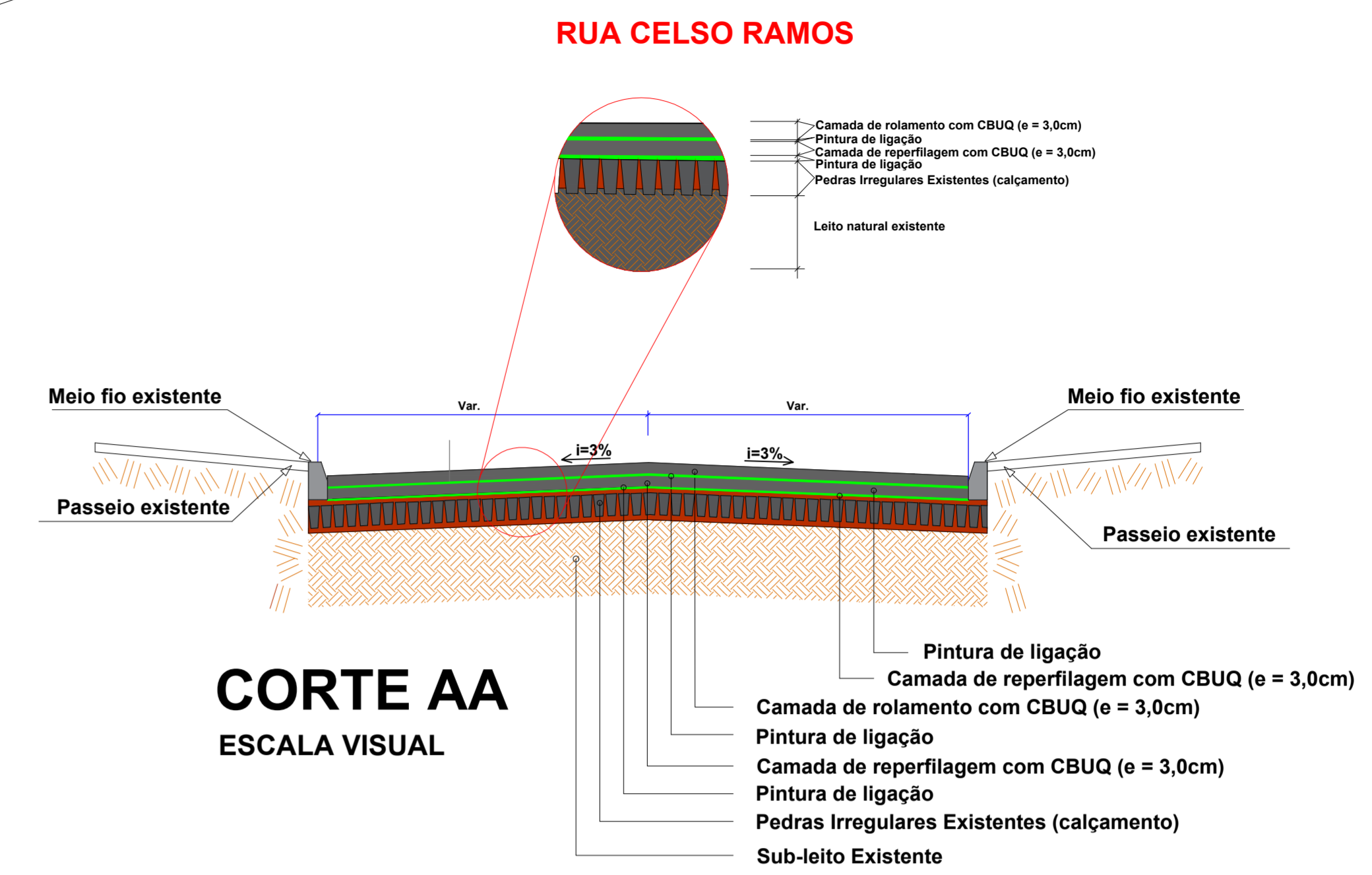
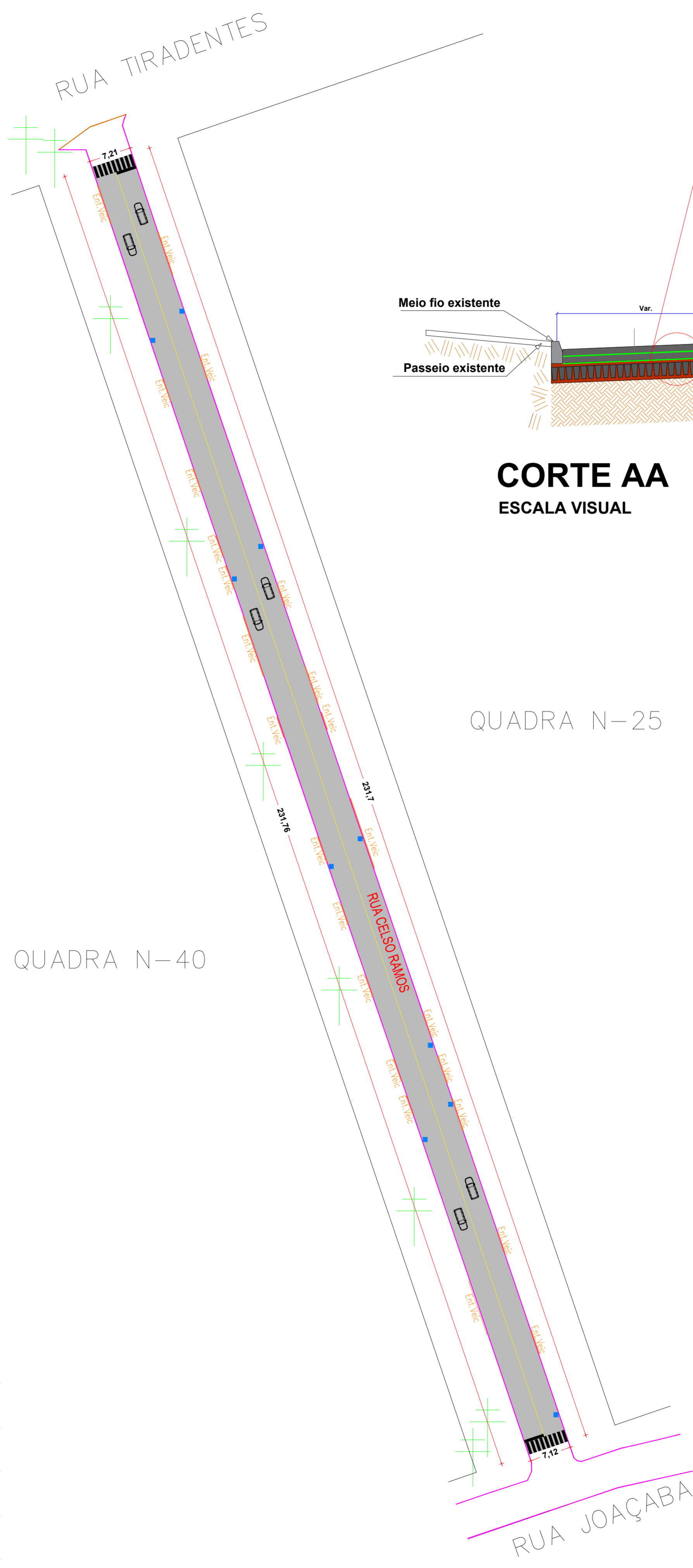


PROJEÇÃO UNIVERSAL TRANSVERSA DE MERCATOR - UTM
 SGR - SIRGAS2000
 MC: 51° W
 CM: 0°46'33,32"
 K: 0,99996317
 VÉRTICE: 230
 Lat: 26°43'59,55832" S
 Long: 52°43'28,11458" W



PERFIL LONGITUDINAL
 PARTE DA RUA CELSO RAMOS QUILOMBO SC
 ESCALAS H 1:1000 - V 1:100

IMPLANTAÇÃO - PLANALTIMÉTRICO
 Escala 1/500



- CONVENÇÕES**
- Meio - Fio Existente
 - Entrada Veiculos
 - Poste de Energia Existente
 - Boca de Lobo Existente
 - Pavimentação com CBUQ, sobre Pedras Irregulares, E= 6cm - Área = 1.655,52m²

IMPLANTAÇÃO - PLANTA TÉCNICA
 Escala 1/500
 Área = 1.655,52m²



PROJETO ARQUITETÔNICO	
PAVIMENTAÇÃO ASFÁLTICA EM CBUQ DIVERSAS RUAS SOBRE PEDRAS IRREGULARES	
RUA ARI MOACIR LUNARDI // RUA CELSO RAMOS // RUA CLARA BROCH RUA JOAÇABA // SERVIDÃO AIRTON SENNA	
ENDEREÇO:	SERVIDÃO AIRTON SENNA QUILOMBO - SC
PROPRIETÁRIO:	PREFEITURA MUNICIPAL DE QUILOMBO - SC CNPJ: 83.021.865/0001-61
RESPONSÁVEL TÉCNICO:	Engº Civil Amarildo M. Ribeiro - CREA-SC 156004-7
RESPONSÁVEL TÉCNICO:	Engº Civil Jean C. Tortelli - CREA-SC 182379-4
DESENHO CAD:	Eliveltro Jesus Passini - CFT-01901295907 Jaison R. dos Santos - CREA-SC 178513-5
DESCRIÇÃO	PRANCHA: ARQ.-03/08
ÁREA TOTAL:	5.896,78m²
ESCALA:	INDICADA
CONTATO:	E-MAIL: amnoroste@amnoroste.org.br - TEL: (49)3344-1991

28/10/2021