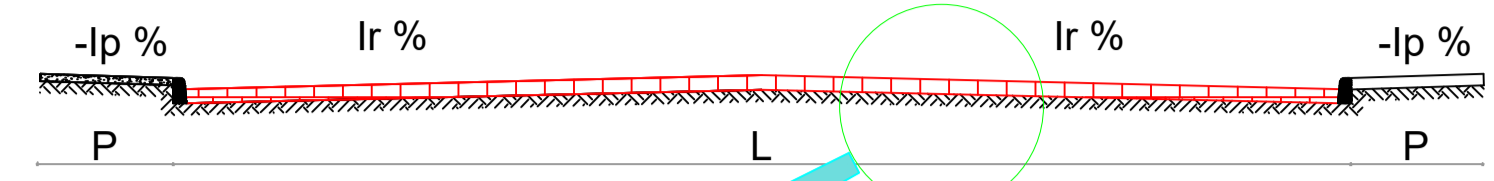
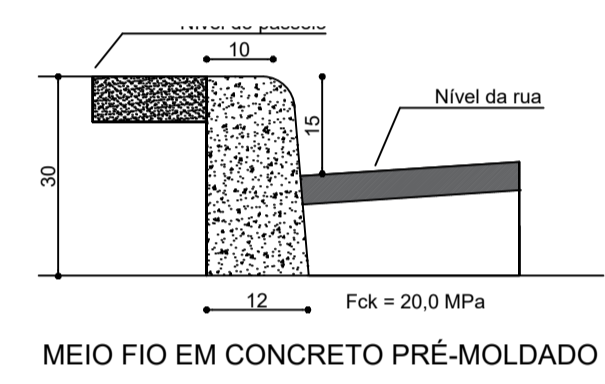
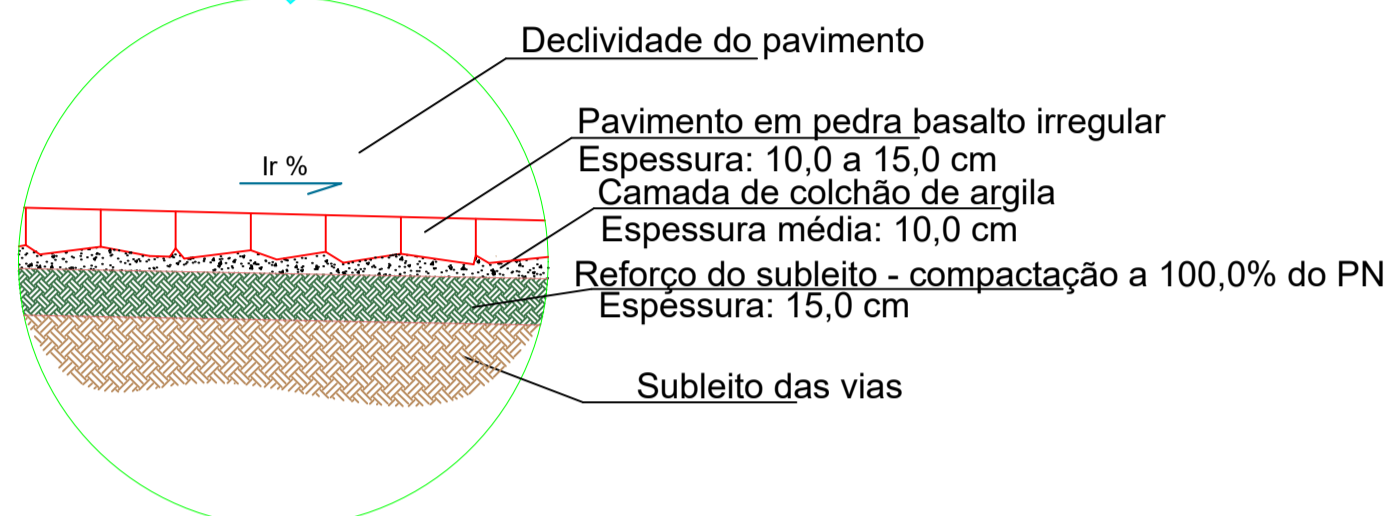


Logradouro	Comp.	L	Ir	P	Ip	Área Pav.
Rua Osvaldo Aranha	186,00 - m	7,00 m	3,8%	-	-	1302,00 m <sup>2</sup>

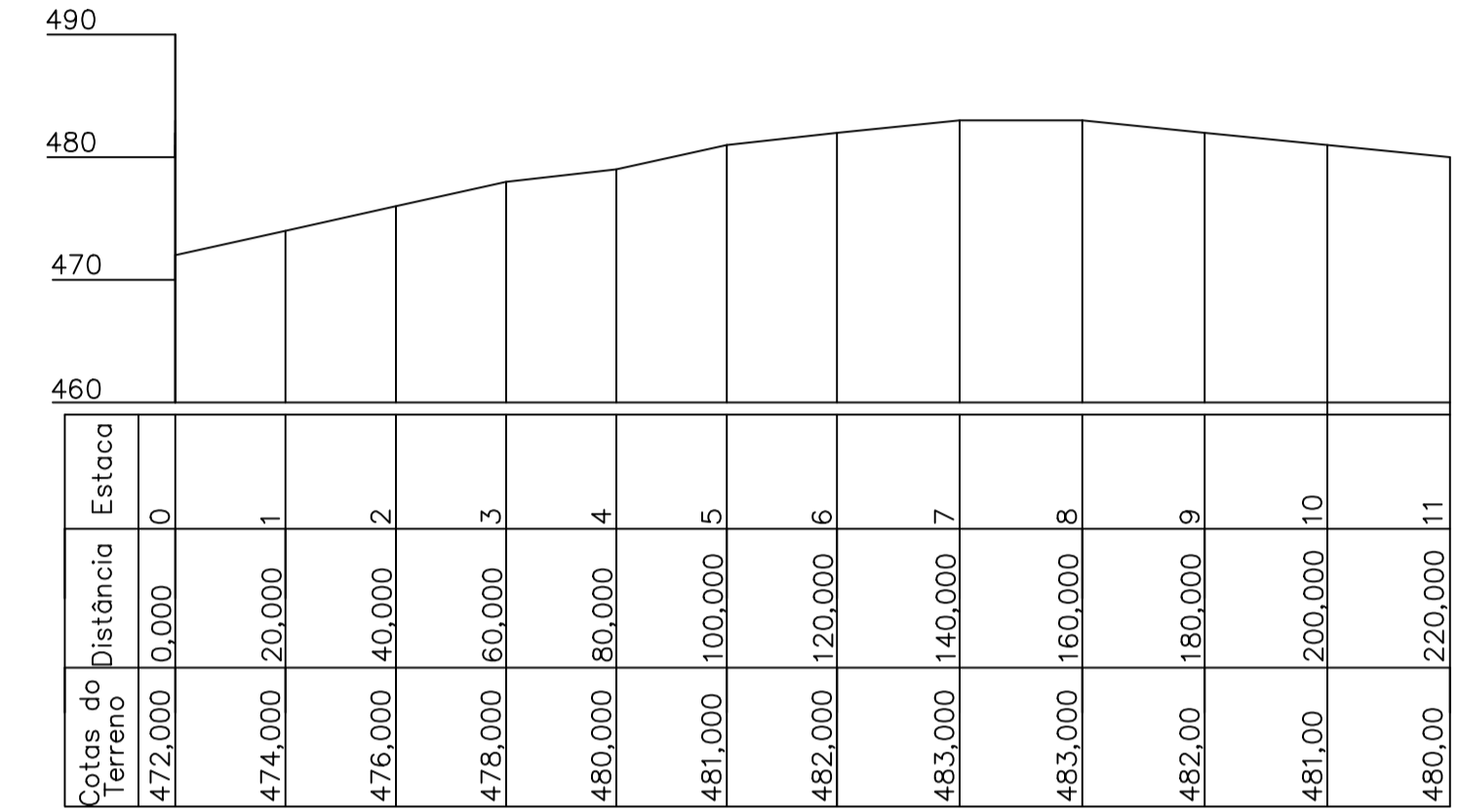
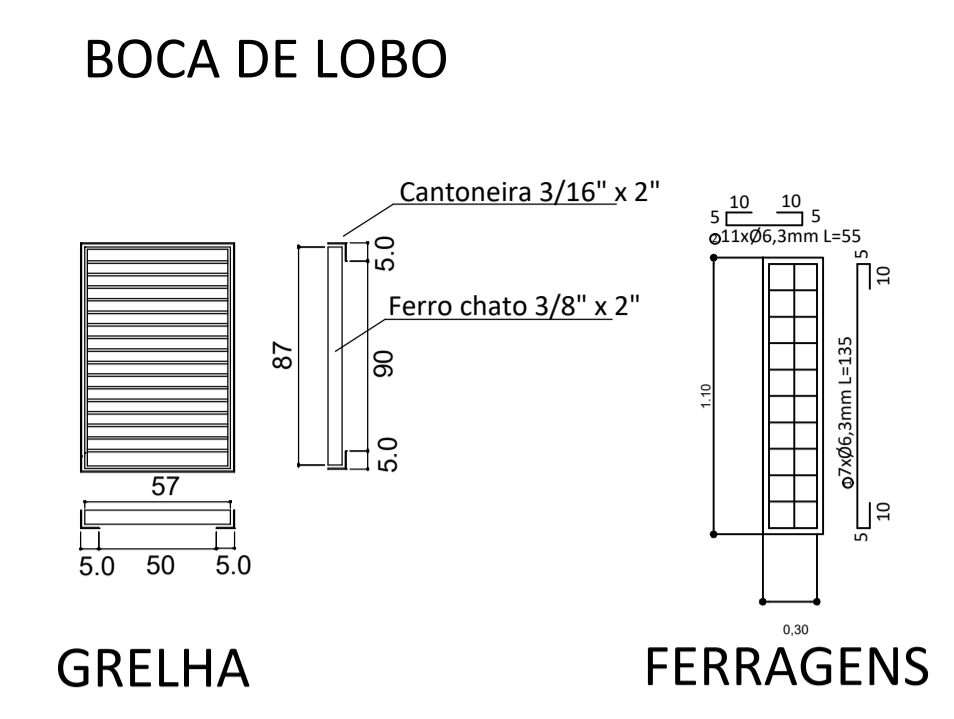
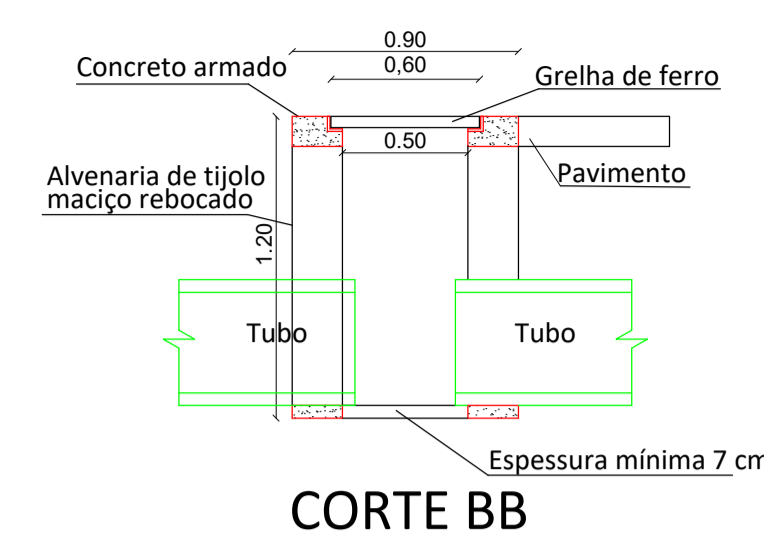
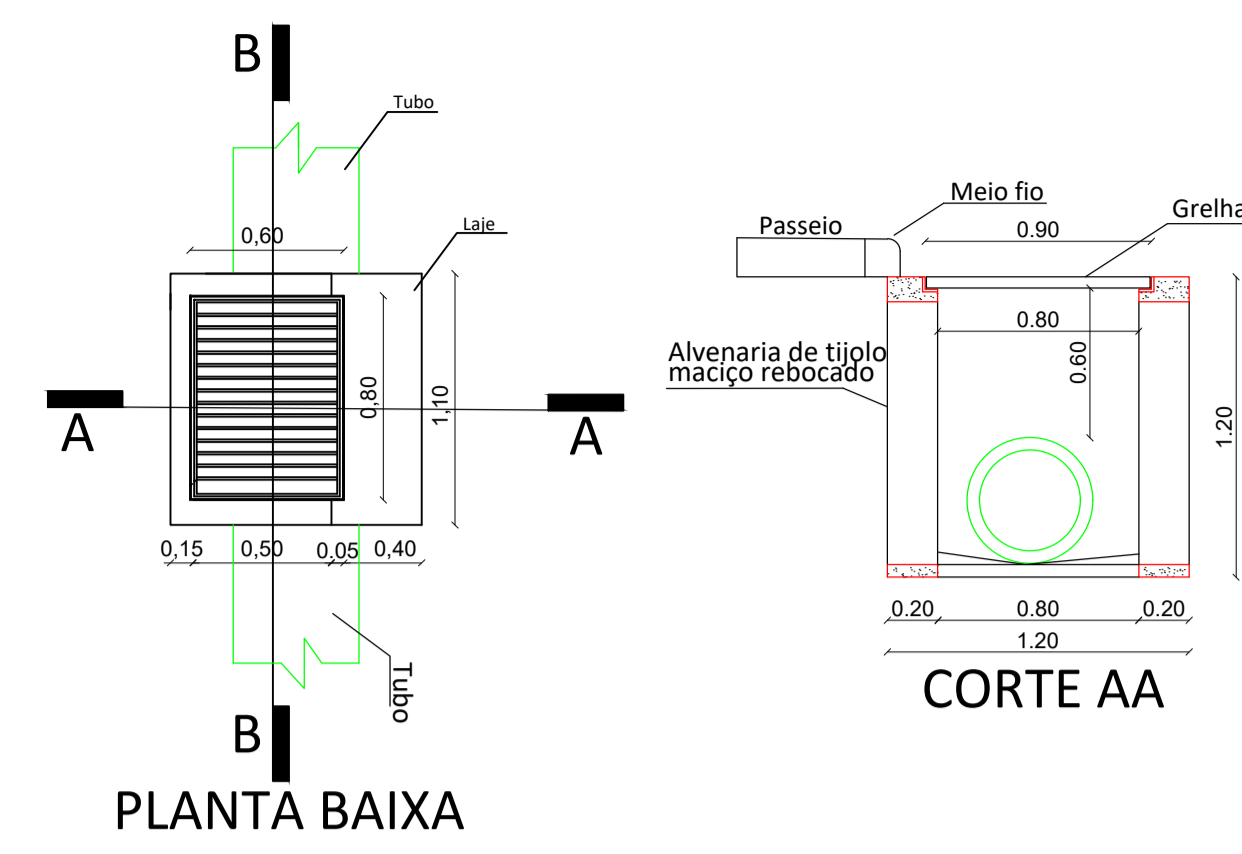


Seção transversal Rua Osvaldo Aranha



Detalhe da pavimentação



SITUAÇÃO  
ESCALA 1:1200



- LEGENDA
- Boca de lobo a existente
  - Boca de lobo a excutar
  - Tubulação existente
  - Tubulação a excutar
  - Área a ser pavimentada com pedras irregulares
  - Placa "R1 - Parada Obrigatória" a instalar



PAVIMENTAÇÃO EM PEDRAS IRREGULARES - RUA OSVALDO ARANHA

NOTAS:

RESPONSÁVEL TÉCNICO:  
ANGELICA MARIA ANDREOLLA  
ENGENHEIRA CIVIL  
CREA/SC: 171408-9

MUNICÍPIO DE QUILOMBO:  
MUNICÍPIO DE QUILOMBO  
SILVANO DE PARIZ  
PREFEITO MUNICIPAL

TIPO:  
PAVIMENTAÇÃO EM PEDRAS IRREGULARES

ENDEREÇO DA OBRA:  
QUILOMBO - SC  
BAIRRO CENTRO  
RUA OSVALDO ARANHA

ÁREA (m<sup>2</sup>):  
1302,00 m<sup>2</sup>

TAXA DE OCUPAÇÃO:  
-

CONTEÚDO:  
SITUAÇÃO  
EIXO LONGITUDINAL  
PERFIL LONGITUDINAL  
PLANTA BAIXA  
DRENAGEM PLUVIAL

DETALHAMENTOS  
VISTA  
SEÇÃO TRANSVERSAL

ÍNDICE APROVEITAMENTO:  
-

TAXA DE PERMEABILIDADE:  
-

PROJETO:  
PAVIMENTAÇÃO

ESCALA:  
INDICADA

PRANCHA:  
01  
01/01

LOCAL E DATA:  
JUNHO DE 2021  
QUILOMBO-SC, CEP: 89850-000  
BAIRRO CENTRO, RUA DUQUE DE CAXIAS, N° 165

DESENHISTA:

TAMANHO DA PRANCHA:  
A1  
841 X 594 (mm)