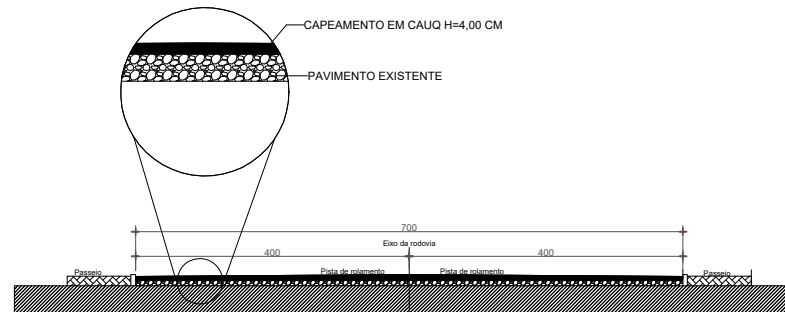



SITUAÇÃO

ESCALA 1:2000

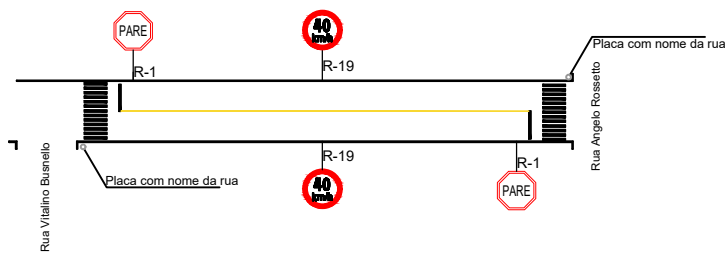
Logradouro	Comp	L	Ir	Canteiro	Área
Rua José Cechin	74,00 m	8,00 m	2,5%	-	592,00 m ²



PAVIMENTAÇÃO - CORTE
Escala 1:100



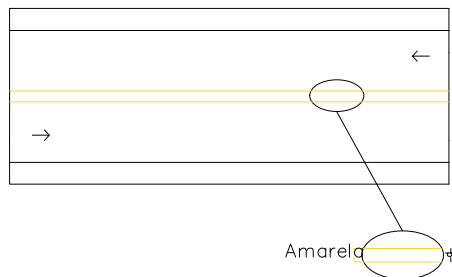
PERFIL LONGITUDINAL
ESCALA SE



PLANTA BAIXA

ESCALA 1:500

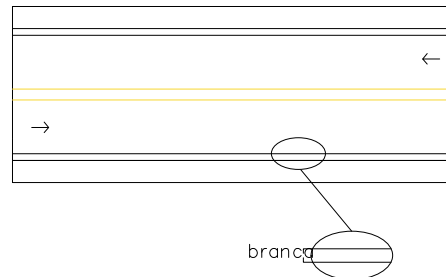
LINHA SIMPLES CONTÍNUA (LFO-1)



Definição: LFO-1 divide fluxos opostos de circulação, delimitando o espaço disponível para cada sentido e regulamentando os trechos em que a ultrapassagem e os deslocamentos laterais são proibidos para os dois sentidos, exceto para acesso a imóvel lindeiro.

Dimensões: A largura (l) das linhas e a distância (d) entre elas é de no mínimo 0,10 m e no máximo de 0,15 m.

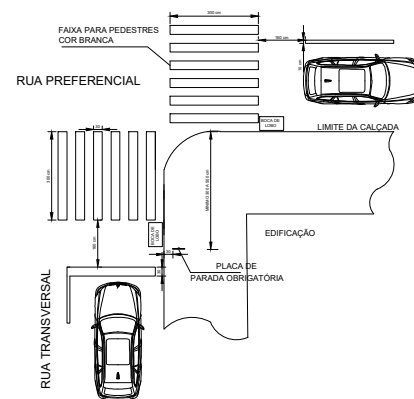
LINHA DE BORDO



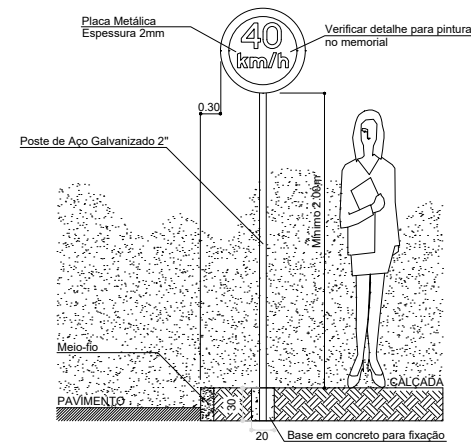
Definição: A LBO delimita, através de linha contínua, a parte da pista destinada ao deslocamento dos veículos, estabelecendo seus limites laterais.

Dimensões: A largura da linha varia conforme a velocidade regulamentada na via, conforme quadro a seguir:

VELOCIDADE - v (km/h)	LARGURA DA LINHA - l (m)
v < 80	0,10



DETALHE POSICIONAMENTO DA PLACA DE PARADA OBRIGATORIA EM RELAÇÃO A ESQUINA E FAIXA PARA PEDESTRES



POSICIONAMENTO DE PLACAS EM RELAÇÃO AO MEIO-FIO E NÍVEL DO PASSEIO

NOTAS:

ESTADO DE SANTA CATARINA
MUNICÍPIO DE QUILOMBO
Fones: (49) 3346-3242
Fones: (49) 3346-3311



RESPONSÁVEL TÉCNICO:		ANDERSON BATISTI ENGENHEIRO CIVIL CREASC: 16419-0	
MUNICÍPIO DE QUILOMBO:		MUNICÍPIO DE QUILOMBO SILVANO DE PARIZ PREFEITO MUNICIPAL	
TIPO: PROJETO DE PAVIMENTAÇÃO ASFÁLTICA			
ENDEREÇO DA OBRA: QUILOMBO - SC BAIRRO INDUSTRIAL RUA JOSÉ CECHIN		ÁREA (m ²): 592,00 m ²	TAXA DE OCUPAÇÃO: -
CONTEÚDO: SITUAÇÃO PERFIL LONGITUDINAL PLANTA BAIXA		DETALHAMENTOS SEÇÃO TRANSVERSAL	ÍNDICE APROVEITAMENTO: - TAXA DE PERMEABILIDADE: -
PROJETO: PAVIMENTAÇÃO	ESCALA: INDICADA	PRANCHA: 01 01/01	TAMANHO DA PRANCHA: A1 841 X 594 (mm)
LOCAL E DATA: MAIO DE 2021 QUILOMBO-SC, CEP: 89850-000 BAIRRO CENTRO, RUA DUQUE DE CAXIAS, N° 165		DESENHISTA:	