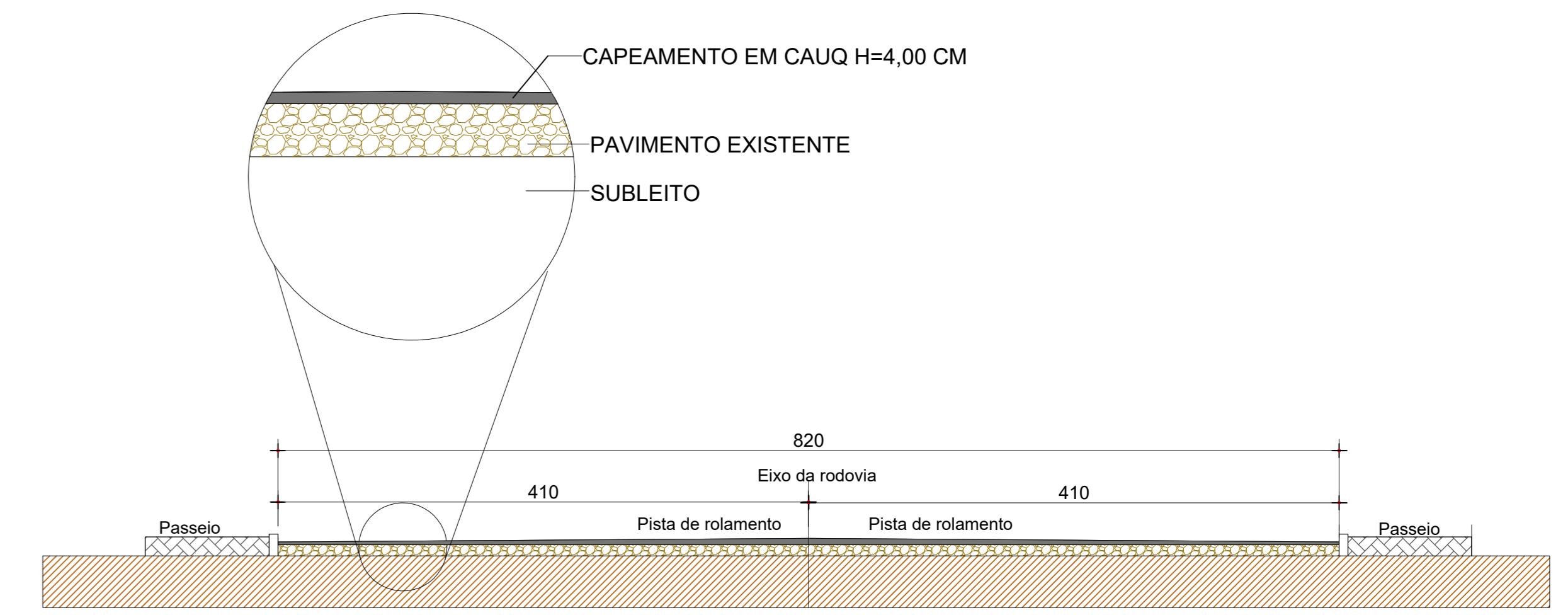
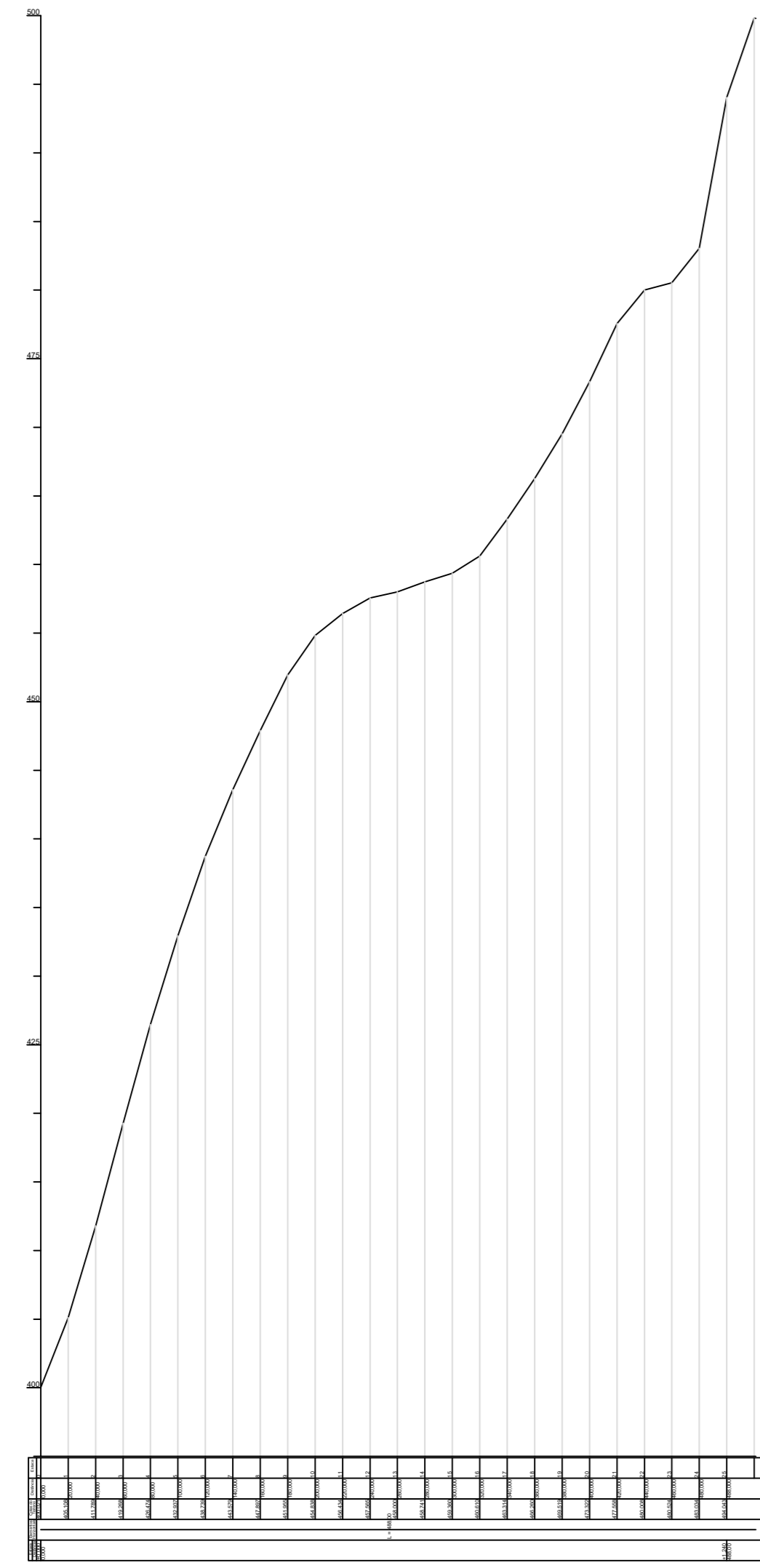


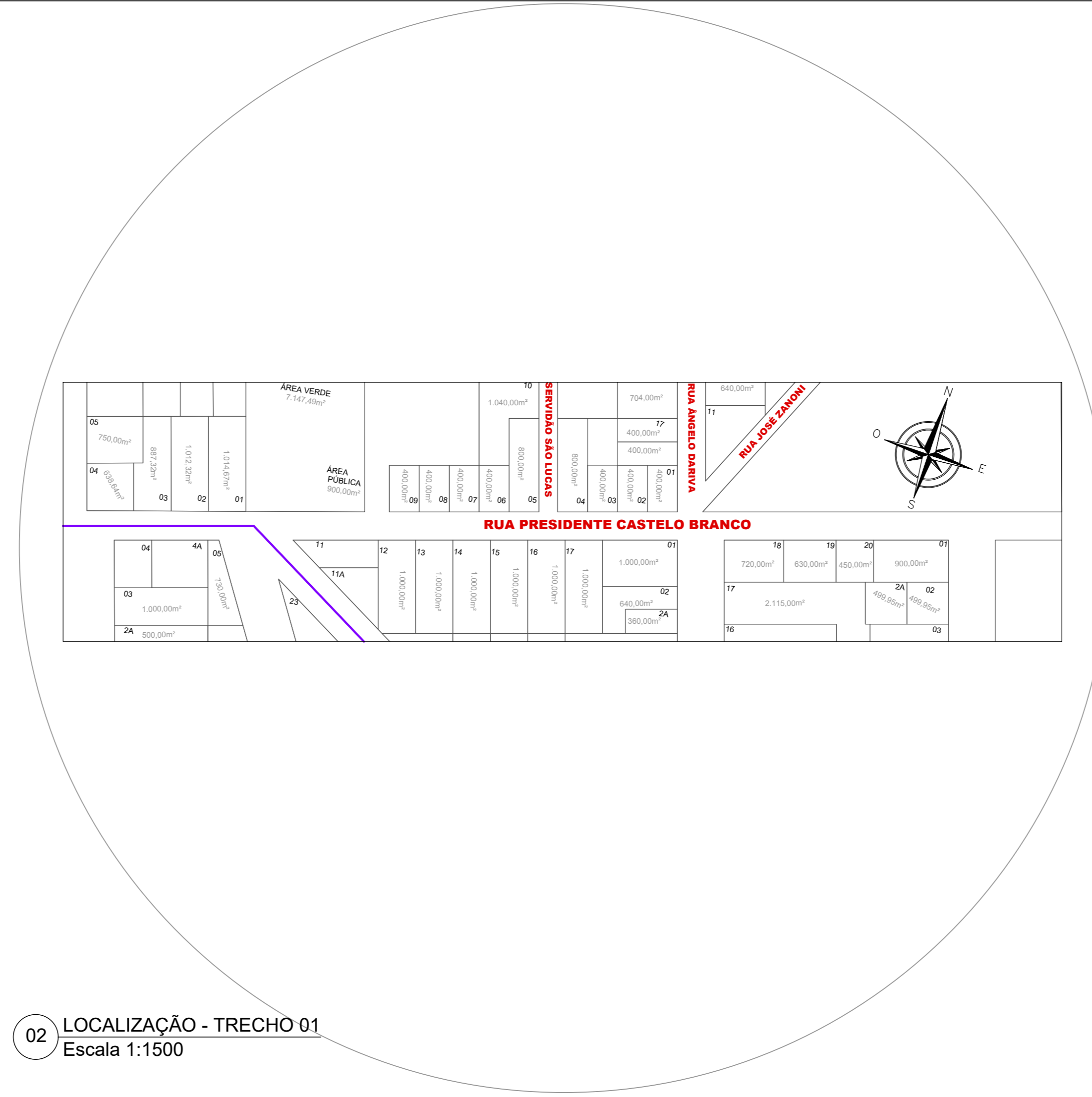
Logradouro	Comp	L	Ir	Canteiro	Área
Rua Castelo Branco	363,00 m	8,20 m	2,5%	-	2.976,60 m ²
Rua Castelo Branco	var	var	2,5%	-	556,40 m ²
TOTAL:					3.533,00 m ²



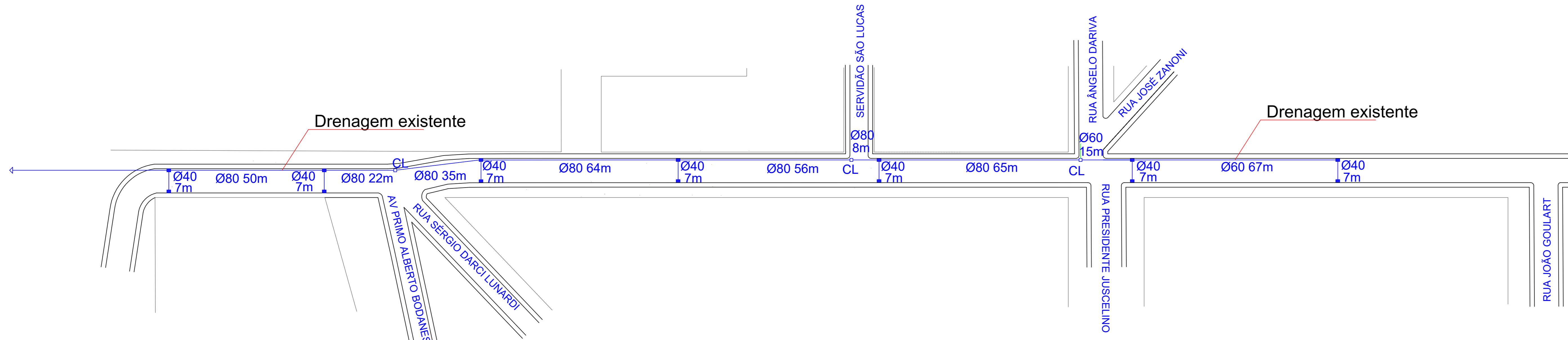
01 CORTE LONGITUDINAL
Escala 1:2000




02 LOCALIZAÇÃO - TRECHO 01
Escala 1:1500



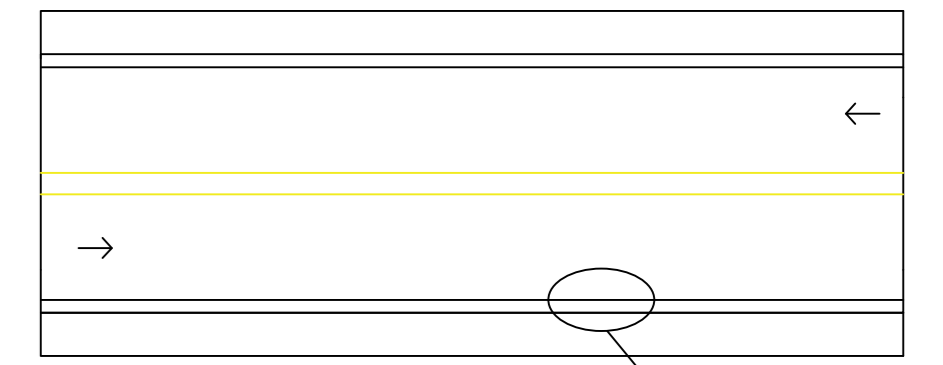
03 PAVIMENTAÇÃO - CORTE TRANSVERSAL
Sem Escala



LINHA SIMPLES CONTÍNUA (LFO-1)



LINHA DE BORDO



Definição: LFO-1 divide fluxos opostos de circulação, delimitando o espaço disponível para cada sentido e regulamentando os trechos em que a ultrapassagem e os deslocamentos laterais são proibidos para os dois sentidos, exceto para acesso a imóvel limítrofe.

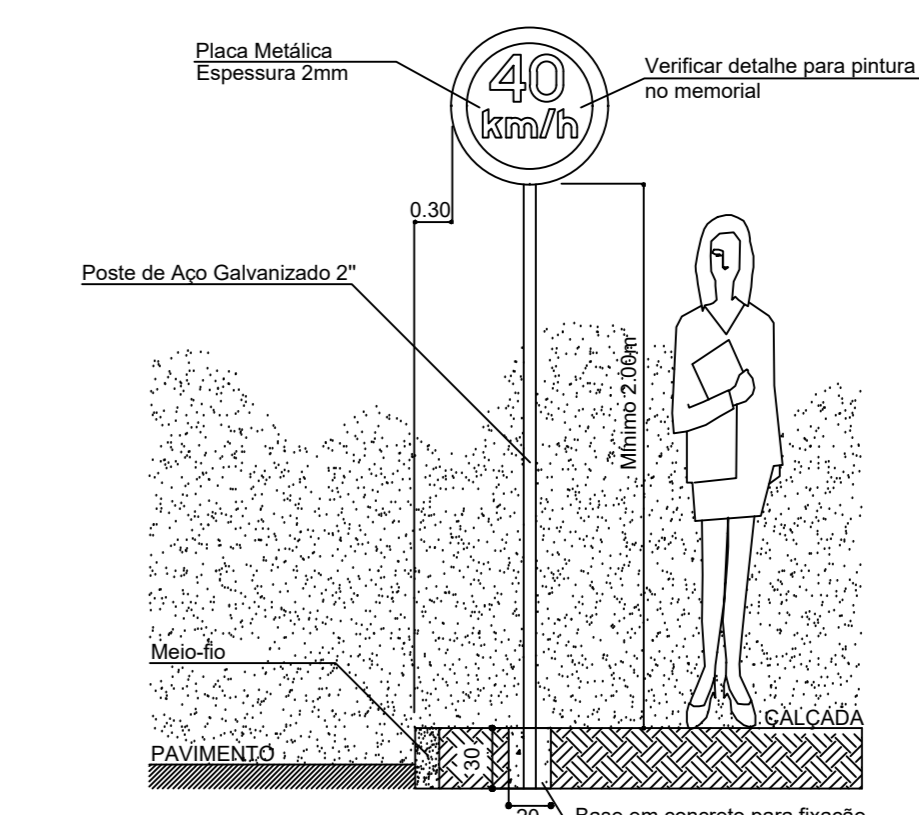
Dimensões: A largura (l) das linhas e a distância (d) entre elas é de no mínimo 0,10 m e no máximo de 0,15 m.

Definição: A LBO delimita, através de linha contínua, a parte da pista destinada ao deslocamento dos veículos, estabelecendo seus limites laterais.

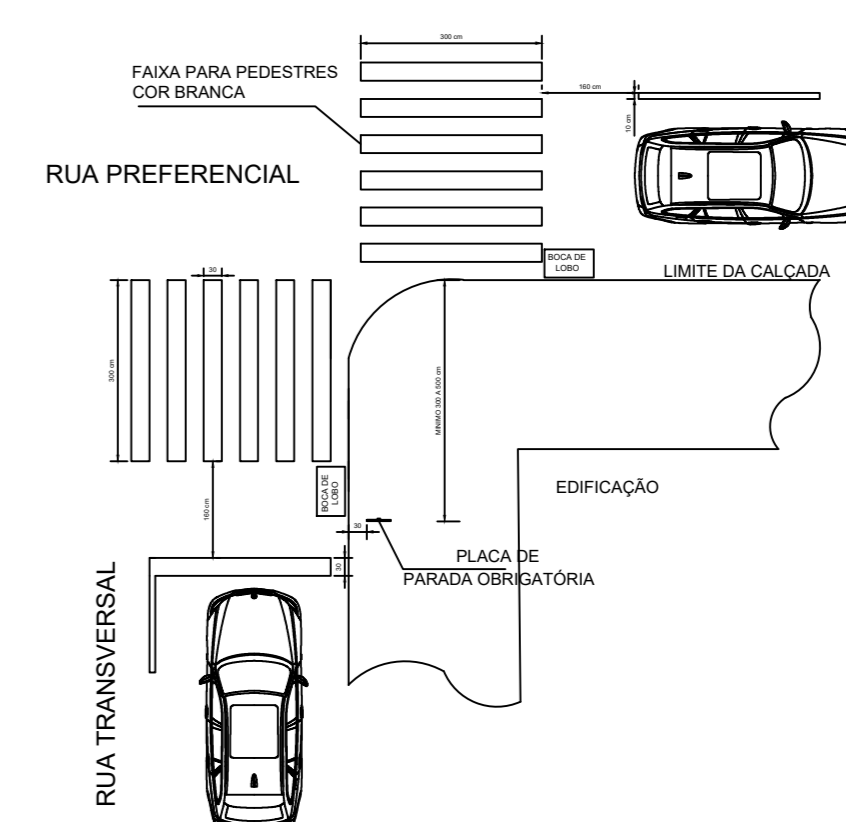
Dimensões: A largura da linha varia conforme a velocidade regulamentada na via, conforme quadro a seguir:

VELOCIDADE - V (km/h)	LARGURA DA LINHA - l (m)
V ≤ 60	0,10

04 DETALHE SINALIZAÇÃO
Sem Escala

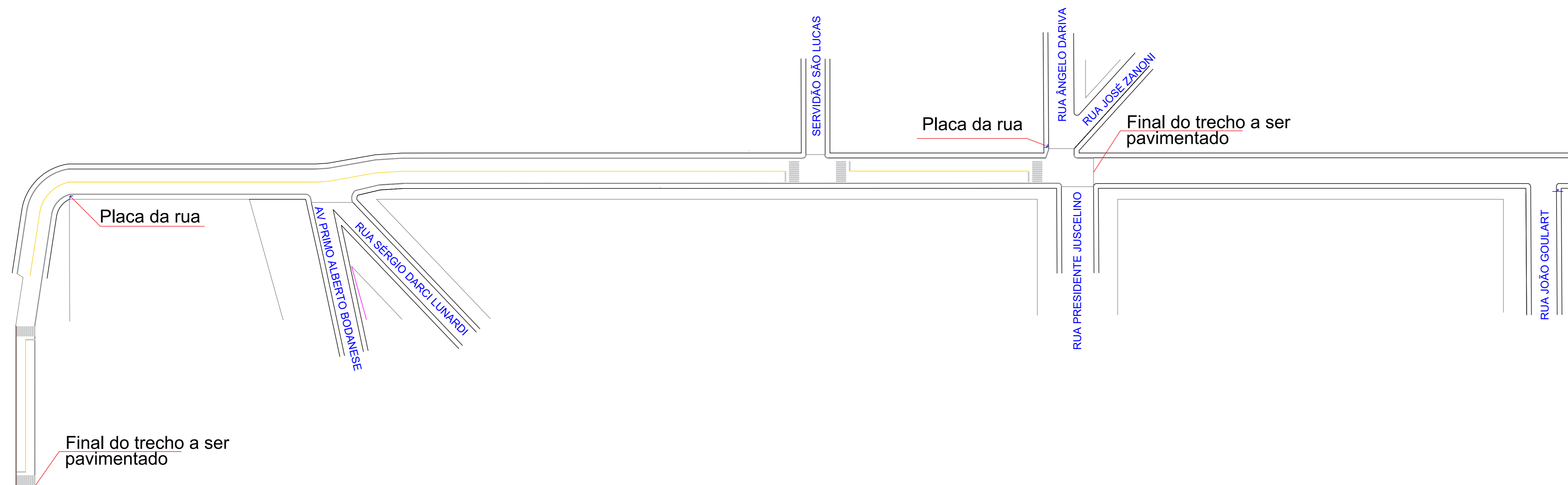


POSICIONAMENTO DE PLACAS EM RELAÇÃO AO MEIO-FIO E NÍVEL DO PASSEIO



DETALHE POSICIONAMENTO DA PLACA DE PARADA OBRIGATORIA EM RELAÇÃO À ESQUINA E FAIXA PARA PEDESTRES

05 PAVIMENTAÇÃO ASFÁLTICA - PLANTA
Rua Castelo Branco: Área: 3.353,00m²
Escala 1:700



ESTADO DE SANTA CATARINA
MUNICÍPIO DE QUILOMBO



RESPONSÁVEL TÉCNICO: Anderson Dall Bello ENGENHEIRO CIVIL CREA/SC 126794-8	
MUNICÍPIO DE QUILOMBO: MUNICÍPIO DE QUILOMBO PREFEITO MUNICIPAL	
TIPO:	
ENDEREÇO DA OBRA: QUILOMBO - SC Rua Castelo Branco Nova Esperança	ÁREA TERCIO (M ²): 3.533,00 M ²
CONTEÚDO: LOCALIZAÇÃO PLANTA CORTE DETALHES PERFIL DO TERRENO	
PROJETO:	TAXA DE APROVEITAMENTO
LOCAL E DATA: QUILOMBO - SC, JUNHO DE 2021.	TAXA DE PERMEABILIDADE
DESENHISTA:	ESCALA: INDICADA
	FRANCHA: 01 01/01
	TAMANHO DA FRANCHA: A0