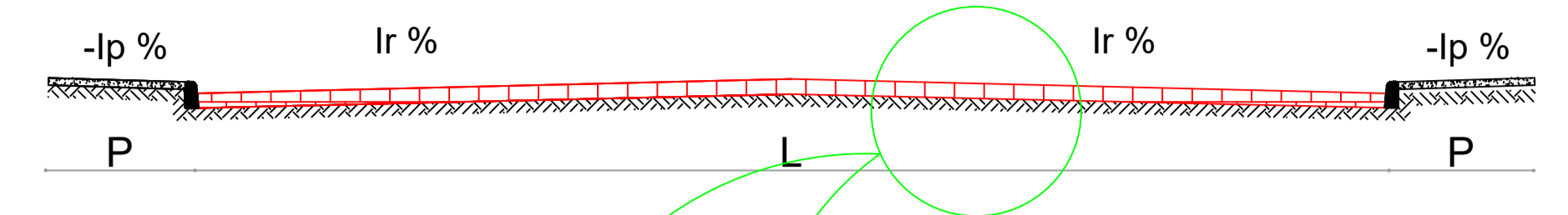
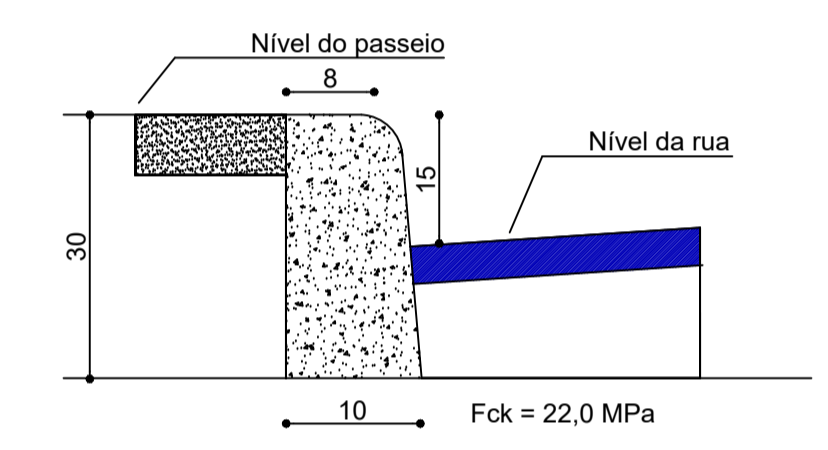
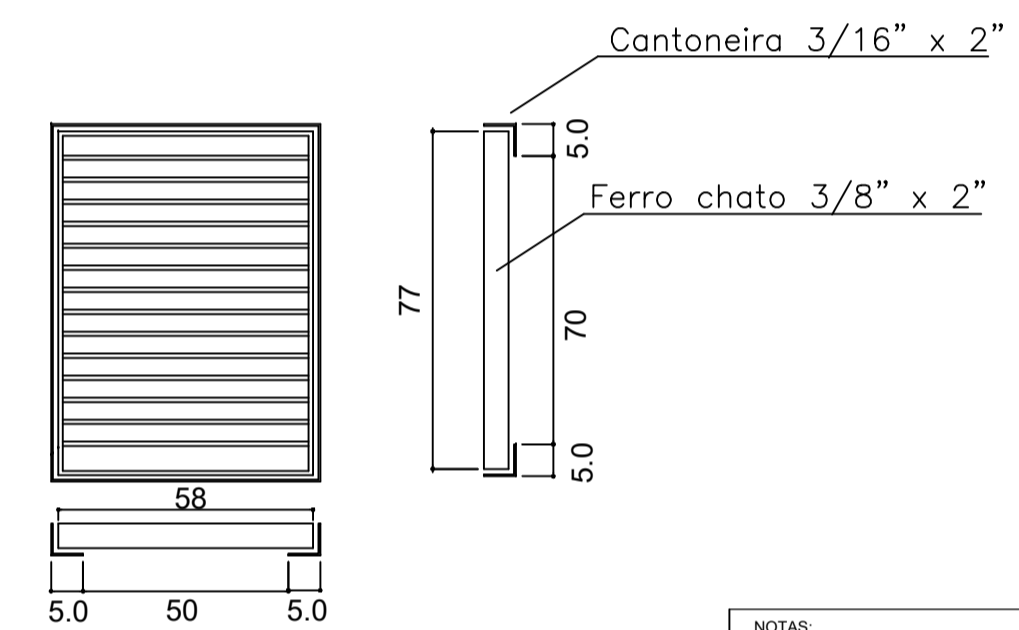
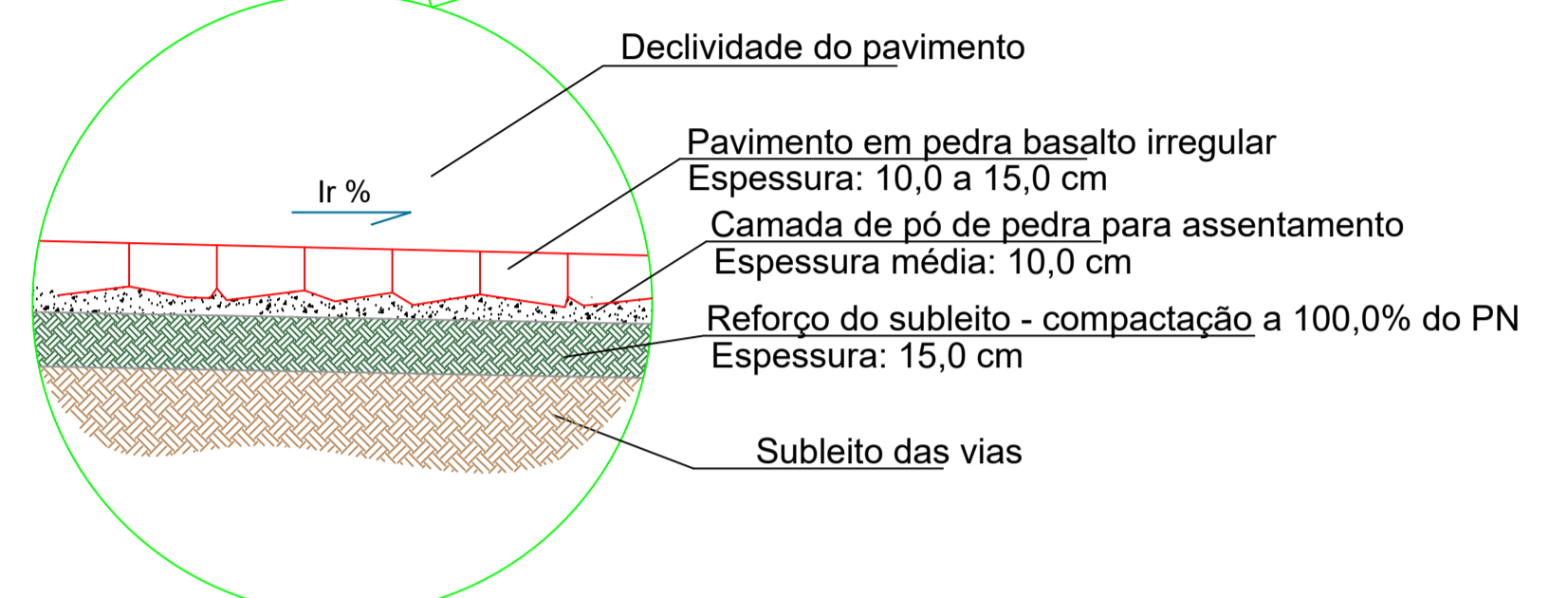


Logradouro	Comp	Larg	Ir	P	Ip	Canteiro	Área
Rua João Goulart	70,00 m	8,00 m	3,8%	-	-	-	560,00 m ²
Rua João Goulart	175,00 m	6,00 m	3,8%	-	-	-	1.050,00 m ²
Total =							1.610,00 m²

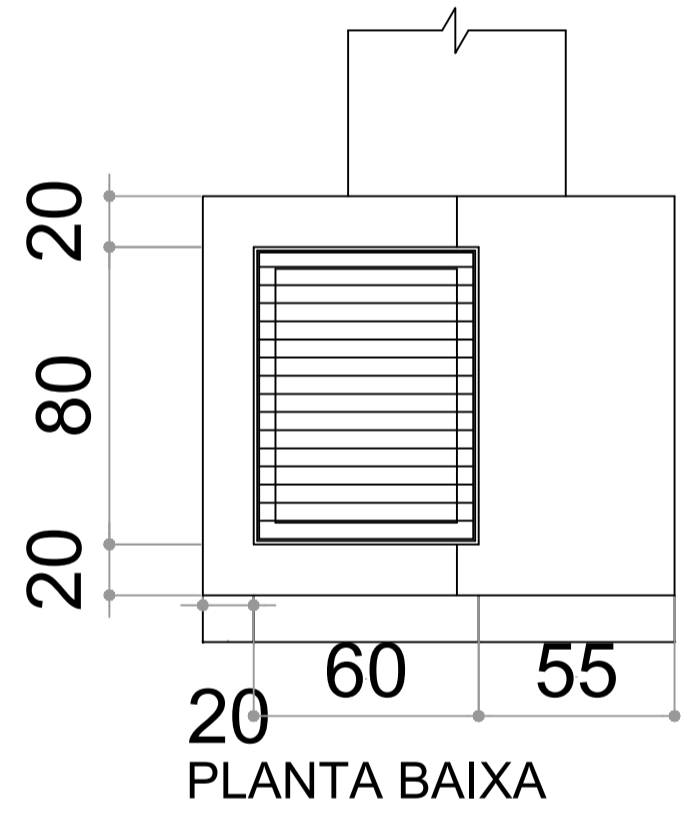


03 PAVIMENTAÇÃO - CORTE TRANSVERSAL Sem Escala

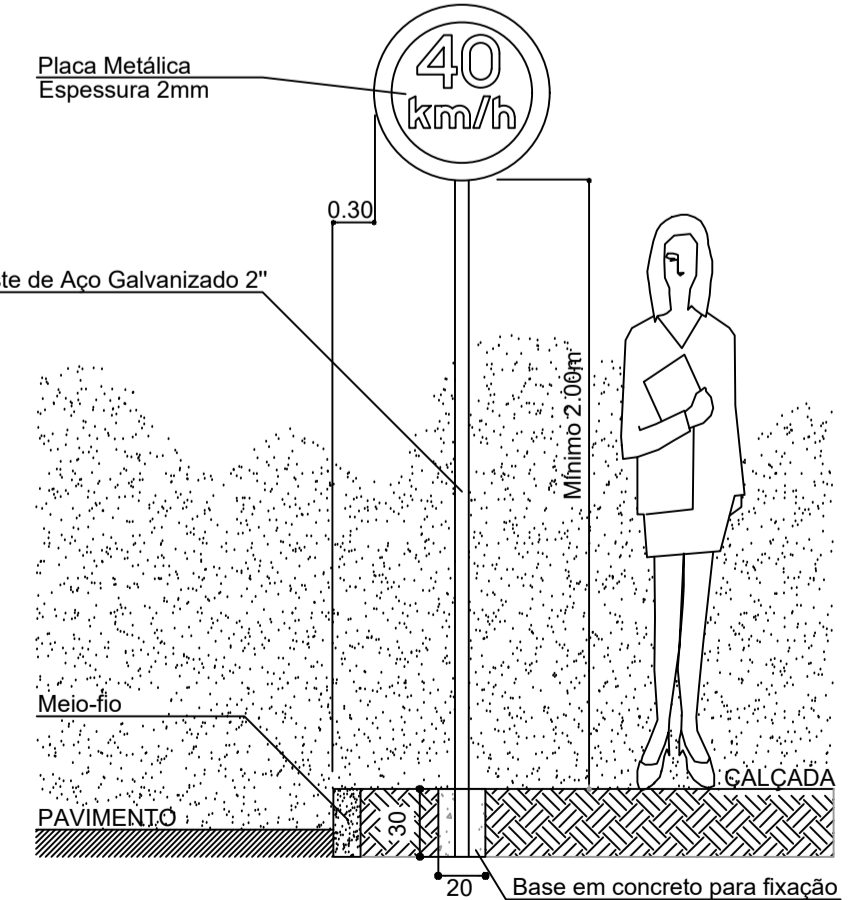
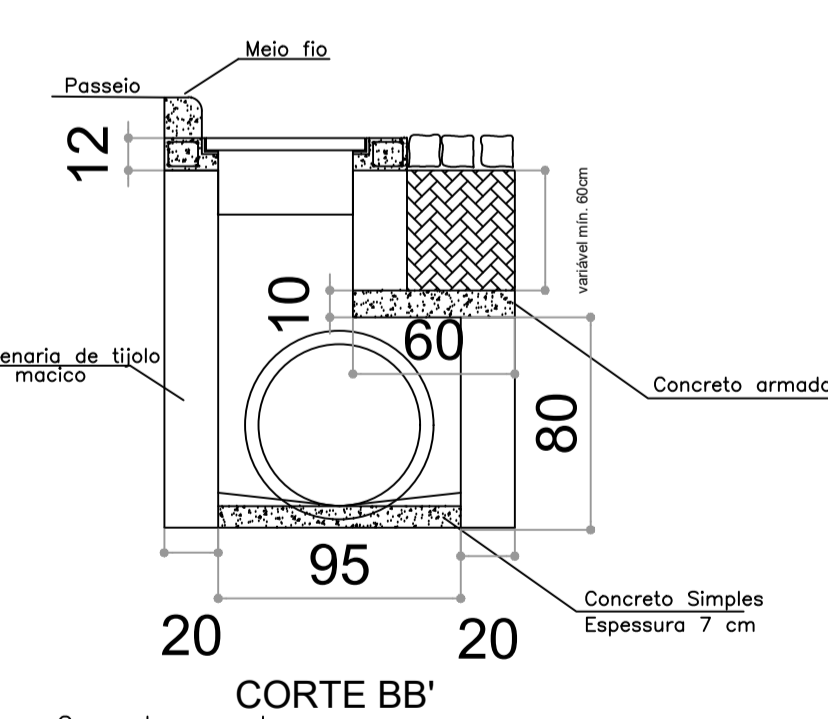
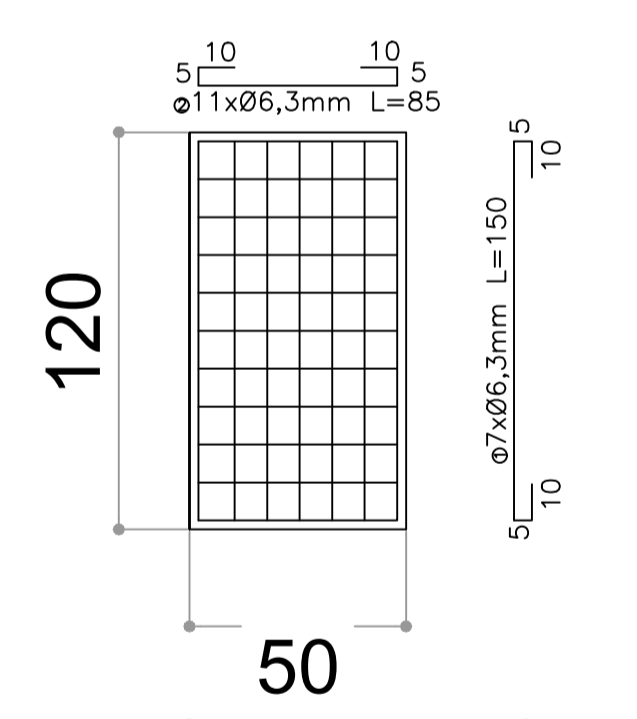


DETALHE MEIO FIO EM CONCRETO PRÉ-MOLDADO

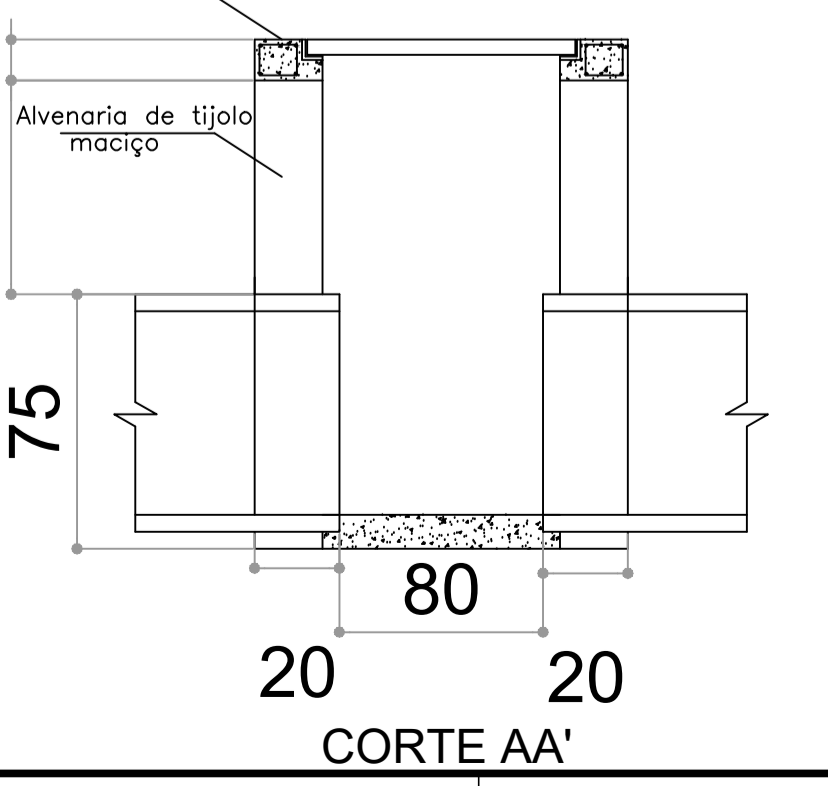
02 LOCALIZAÇÃO Escala 1:2000





GRELHA




Detalhamento placas de sinalização POSICIONAMENTO DE PLACAS EM RELAÇÃO AO MEIO-FIO E NÍVEL DO PASSEIO




01 CORTE LONGITUDINAL Escala 1:1500



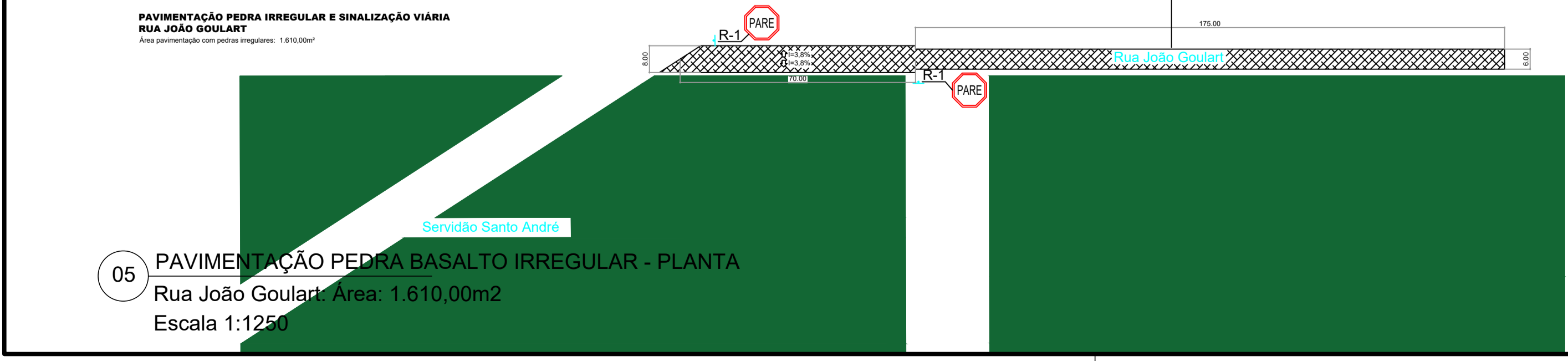
04 DRENAGEM (Locação boca de lobo) - PLANTA Rua João Goulart: Área: 1.610,00m² Escala 1:1250



PAVIMENTAÇÃO PEDRA IRREGULAR E SINALIZAÇÃO VIÁRIA Rua João Goulart: Área: 1.610,00m² Escala 1:1250



05 PAVIMENTAÇÃO PEDRA BASALTO IRREGULAR - PLANTA Rua João Goulart: Área: 1.610,00m² Escala 1:1250



NOTAS:

ESTADO DE SANTA CATARINA
MUNICÍPIO DE QUILOMBO

Fone: (49) 3346-3242
Fone: (49) 3346-3311

RESPONSÁVEL TÉCNICO:	Anderson Dall Bello ENGENHEIRO CIVIL CREA/SC: 125079-8	
MUNICÍPIO DE QUILOMBO:	MUNICÍPIO DE QUILOMBO PREFEITO MUNICIPAL	
TIPO:	DRENAGEM, SINALIZAÇÃO VIÁRIA E PAVIMENTAÇÃO EM PEDRA IRREGULAR.	
ENDEREÇO DA OBRA:	QUILOMBO - SC RUA JOÃO GOULART (Bela Vista) BELA VISTA	ÁREA (m ²): 1.610,00M ²
CONTEÚDO:	LOCALIZAÇÃO PLANTA CORTE DETALHES PERFIL DO TERRENO	TAXA DE OCUPAÇÃO TAXA DE APROVEITAMENTO TAXA DE PERMEABILIDADE
PROJETO:	DRENAGEM, SINALIZAÇÃO VIÁRIA E PAVIMENTAÇÃO EM PEDRA IRREGULAR.	ESCALA: INDICADA
LOCAL E DATA:	QUILOMBO - SC, AGOSTO DE 2020.	PRANCHA: 01 01/01
DESENHISTA:		TAMANHO DA PRANCHA: A1