



PLANTA DE LOCALIZAÇÃO
ESCALA: VISUAL

ÁREA 01

FAIXA ELEVADA

- 103 AVENIDA PRIMO ALBERTO BODANESE - L=18,10m

LOMBADAS

- 01 RUA JOÃO GOULART - L=7,60m
- 02 RUA MATILDE ALBA PEDOTT - L=7,55m
- 05 RUA DOM PEDRO I - L=5,70m
- 06 RUA DOM PEDRO I - L=10,80m
- 07 RUA DOM PEDRO I - L=3,00m
- 12 RUA JOAÇABA - L=12,00m
- 14 TRAV. CHAPECÓ - L=11,50m
- 15 RUA EUCLIDES BENJAMIN BODANESE - L=7,70m
- 33 RUA EUCLIDES BENJAMIN BODANESE L=3,90m

- LOMBADAS A EXECUTAR
- LOMBADAS EXISTENTES
- FAIXA ELEVADA A EXECUTAR

ÁREA 02

LOMBADAS

- 21 RUA VITALINO BUSNELLO - L=8,20m
- 22 RUA VITALINO BUSNELLO - L=8,20m
- 29 RUA CESAR LUIS SIEGA L=8,00m
- 30 RUA CESAR LUIS SIEGA L=8,10m
- 31 TRAV. PADRE SANTO F. GUERRA L=5,70m
- 32 ACESSO CENTRAL AURI BODANESE L=7,00m

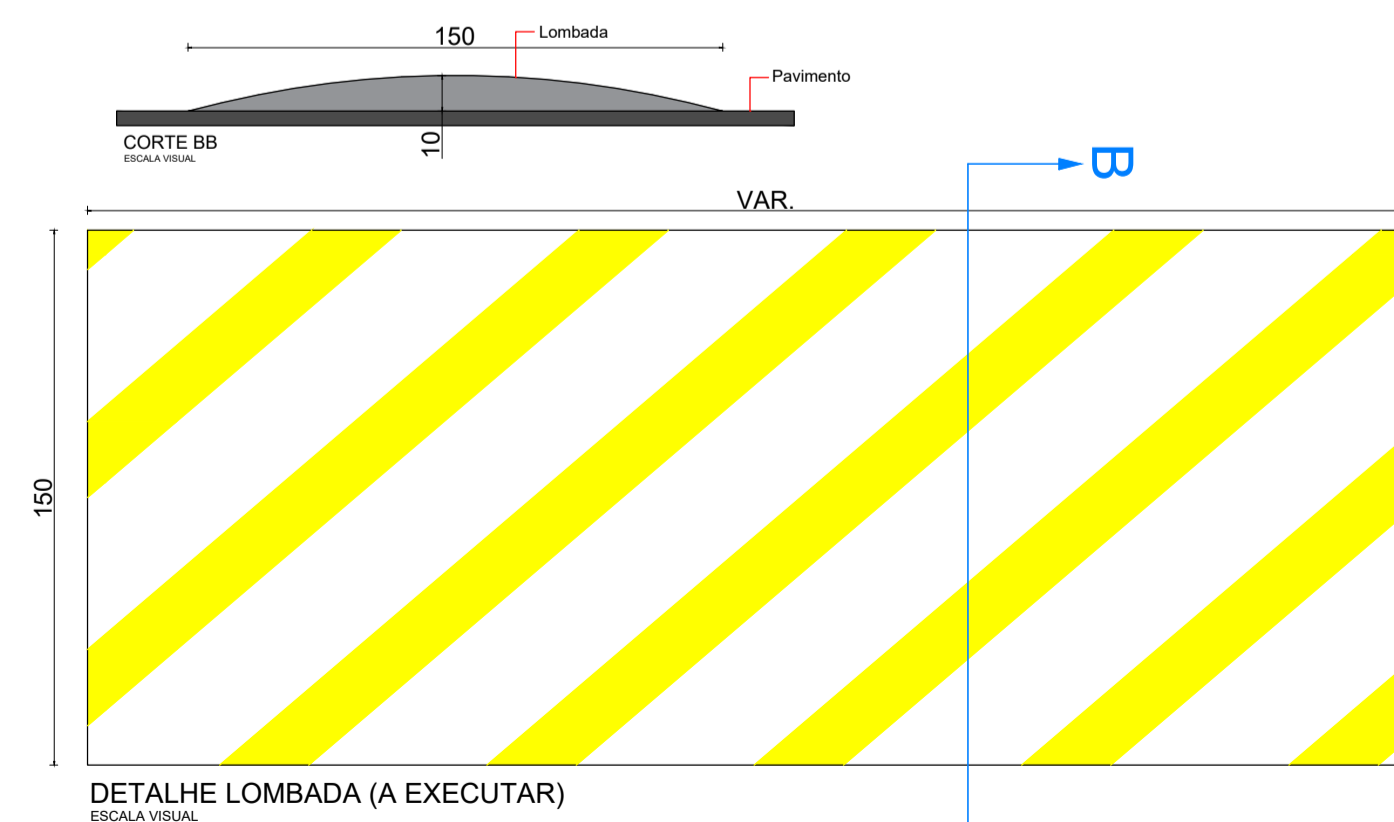
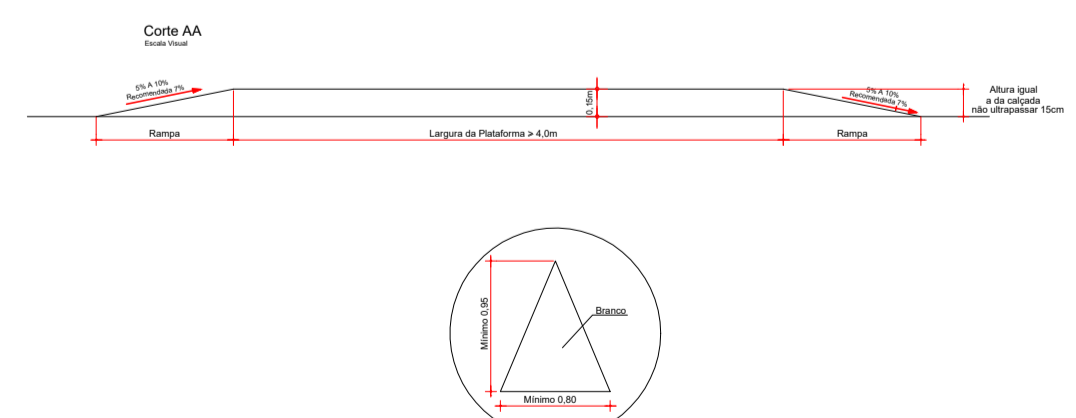
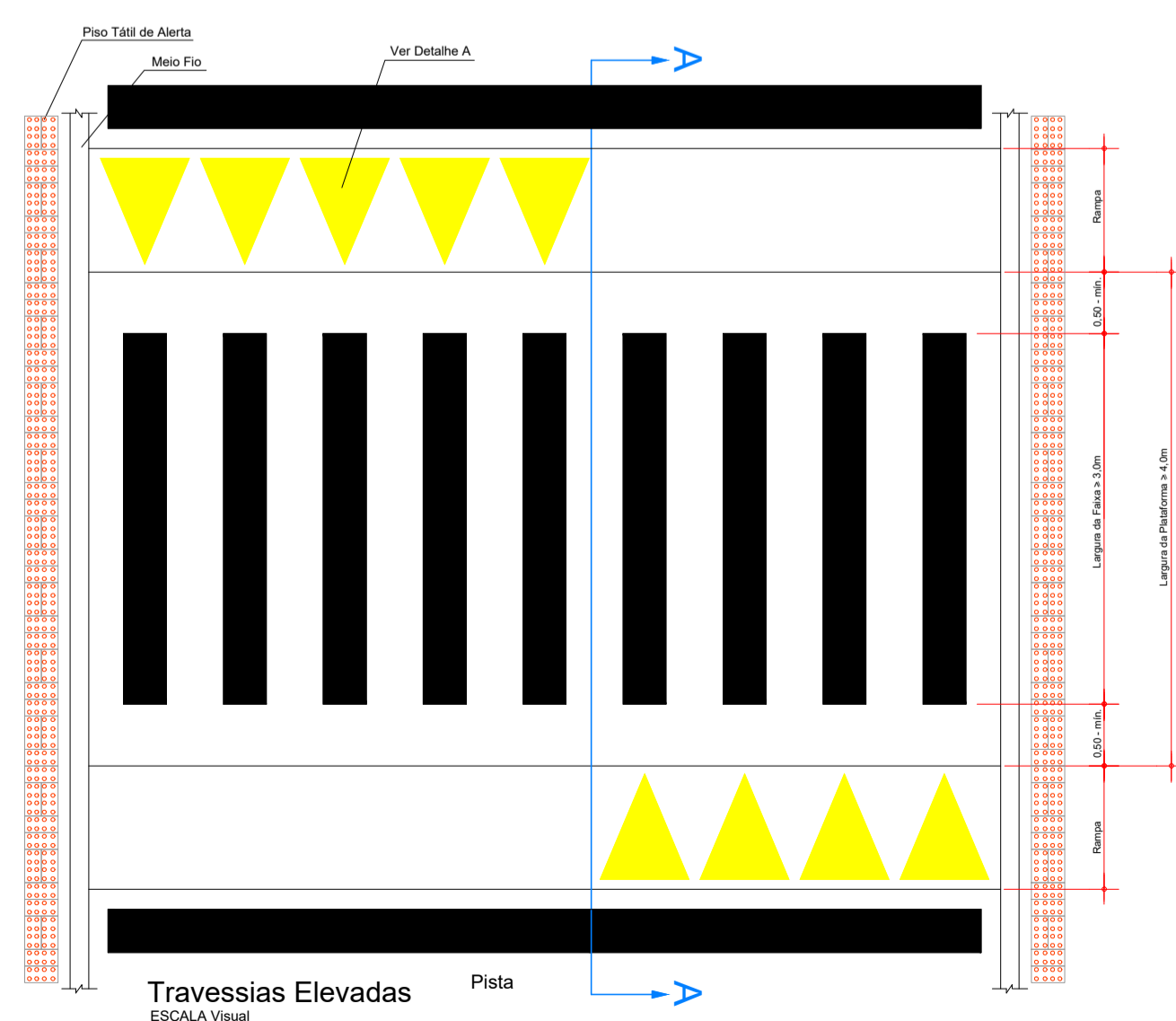
- LOMBADAS A EXECUTAR
- LOMBADAS EXISTENTES

ÁREA 03

LOMBADAS

- 16 ACESSO SANTO GRIGOL - L=9,50m
- 17 RUA CLARA B. BROCH - L=8,20m
- 24 ACESSO SANTO GRIGOL - L=9,70m
- 25 SEM NOME L=7,50m

- LOMBADAS A EXECUTAR
- LOMBADAS EXISTENTES



DETALHE LOMBADA (A EXECUTAR)
ESCALA VISUAL



PROJETO ARQUITETÔNICO
REDUTOR DE VELOCIDADE FÍSICO

ENDEREÇO: VIAS URBANAS - QUILOMBO-SC

PROPRIETÁRIO: MUNICÍPIO DE QUILOMBO
CNPJ 02.021.865/0001-61

RESPONSÁVEL TÉCNICO: Engº Civil Bruna Henrique - CREA-SC 154937-0

RESPONSÁVEL TÉCNICO: Engº Civil Amarildo M. Ribeiro - CREA-SC 156004-7

DESENHO CAD: Eiveltro Jesus Passini - CFT - 01901295907
Jaison R. dos Santos - CREA-SC 154937-0

DESCRIÇÃO: PLANTA DE LOCALIZAÇÃO
DETALHES
LEGENDA

ARQ - 02/02

ÁREA: INDICADA ESCALA: INDICADA

CONTATO: E-MAIL: amnoroste@amnoroste.org.br - TEL: (49)3344-1991