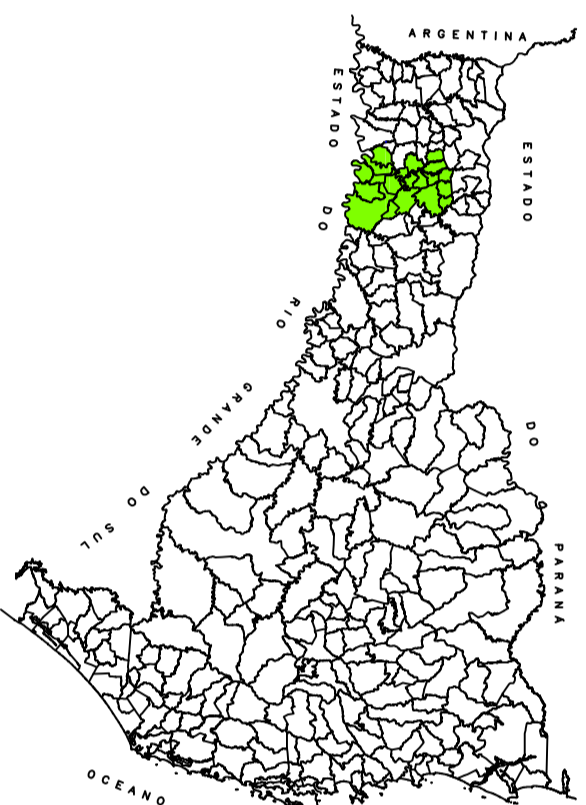
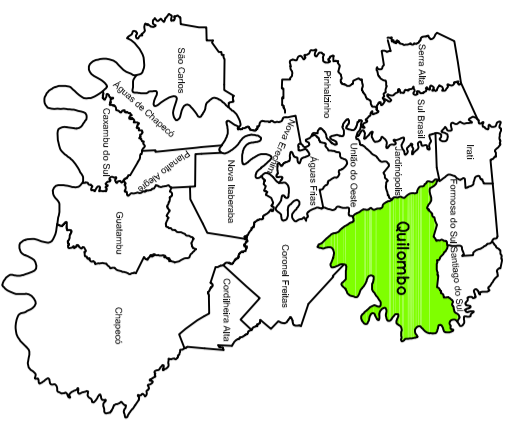


MAPAS DE LOCALIZAÇÃO

LOCALIZAÇÃO DE QUILOMBO NA REGIÃO DA AMOSC

LOCALIZAÇÃO DA REGIÃO DA AMOSC NO ESTADO



LEGENDA

- RODOVIA ESTADUAL PAVIMENTADA
- RODOVIA ESTADUAL SEM PAVIMENTAÇÃO
- ESTRADA MUNICIPAL PAVIMENTADA
- ESTRADA MUNICIPAL SEM PAVIMENTAÇÃO
- LIMITE INTERMUNICIPAL



ÁREA URBANA

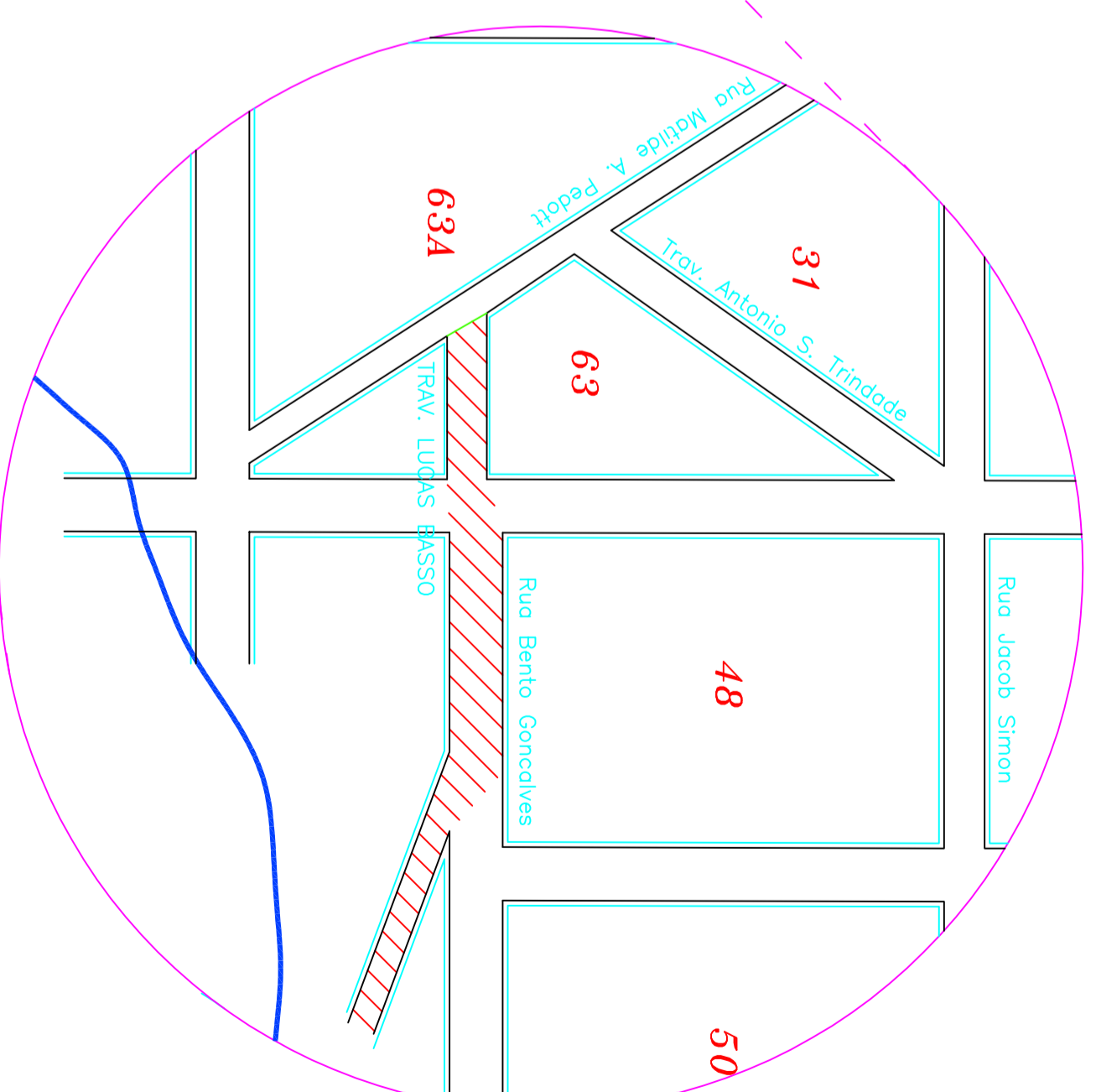
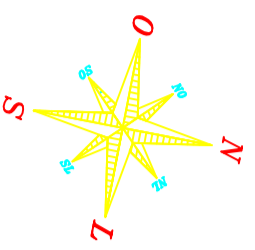
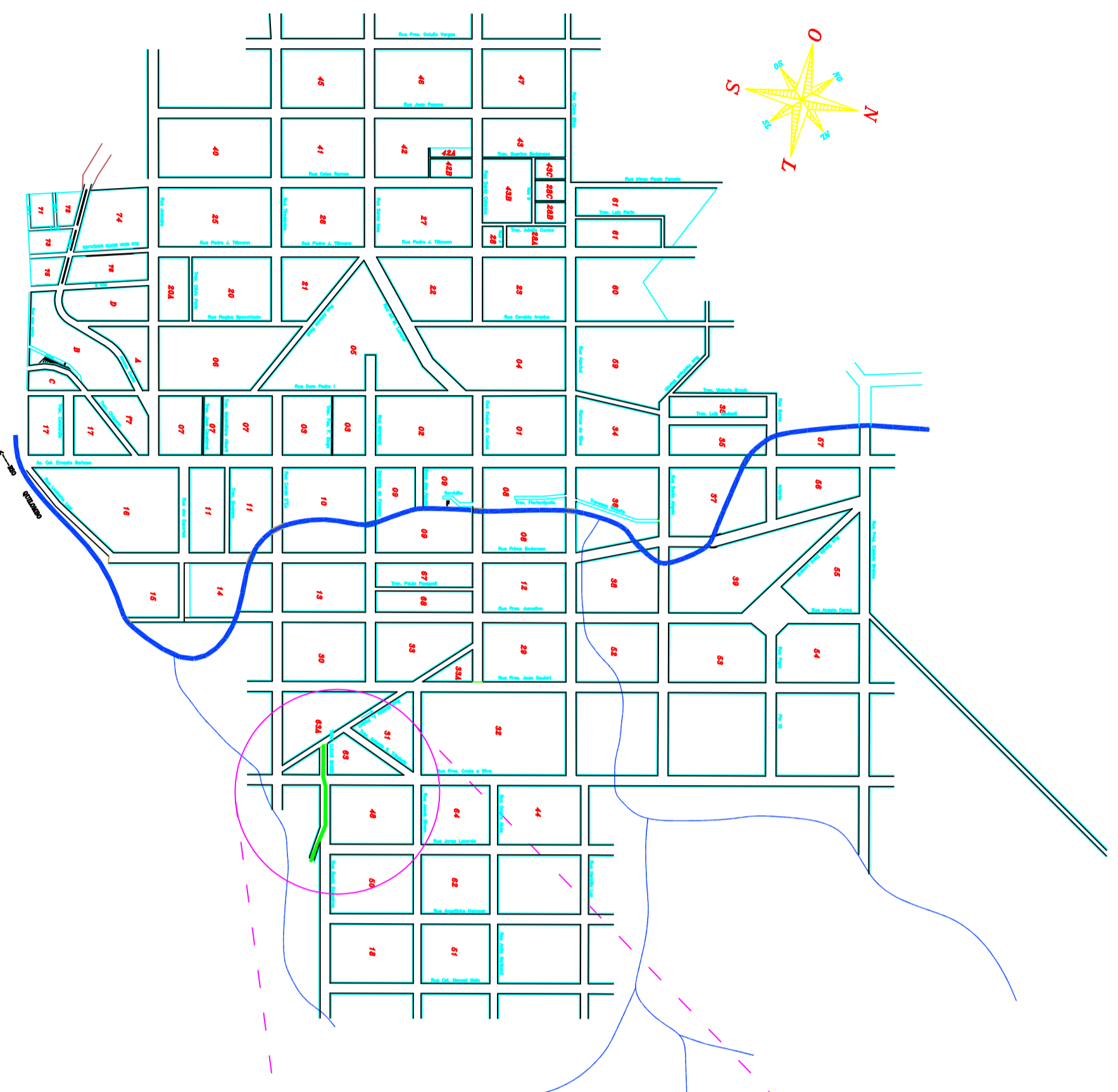


LOCALIDADE



HIDROGRAFIA

QUILOMETRAGEM DE ESTRADAS
 20.456 m RODOVIA ESTADUAL PAVIMENTADA
 7.963 m RODOVIA ESTADUAL SEM PAVIMENTAÇÃO
 3.999 m ESTRADA MUNICIPAL PAVIMENTADA
 509.878 m ESTRADA MUNICIPAL SEM PAVIMENTAÇÃO
 542.256 m QUILOMETRAGEM TOTAL DA MALHA VIÁRIA



Localização
 Escala: 1:10.000

ELABORAÇÃO:



MUNICÍPIO DE QUILOMBO

Projeto: Pavimentação Asfáltica em CBUQ das ruas
 TRAV. LUCAS BASSO e RUA BENTO GONÇALVES

Referência:
LOCALIZAÇÃO

ESCALA	DATA	DESENHO	APROVADO	VISTO	FOLHA
S/ESCALA	MAR/2014	LIN	MAR/2014	MAR/2014	01

CARIMBO:

CESAR AUGUSTO ALBERTI CREASC 014306-1