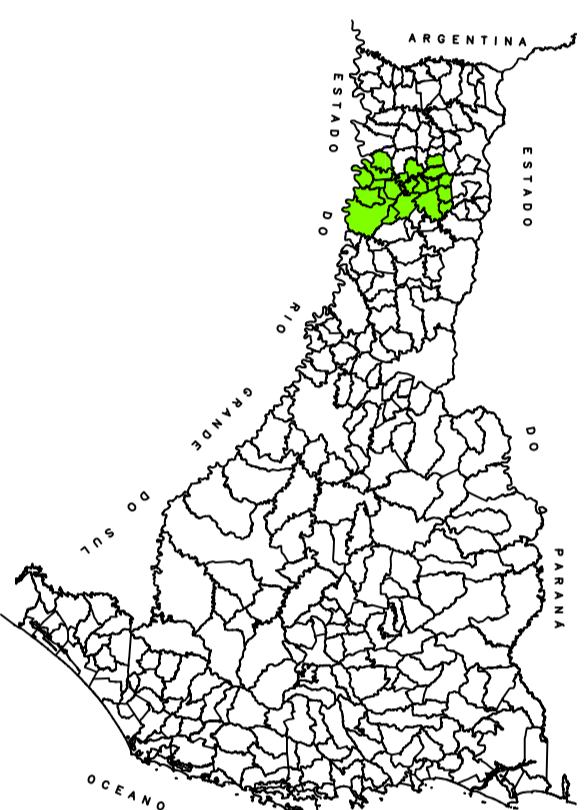


# MAPAS DE LOCALIZAÇÃO

LOCALIZAÇÃO DE QUILOMBO NA REGIÃO DA AMOSC

LOCALIZAÇÃO DA REGIÃO DA AMOSC NO ESTADO



## LEGENDA

- RODOVIA ESTADUAL PAVIMENTADA
- RODOVIA ESTADUAL SEM PAVIMENTAÇÃO
- ESTRADA MUNICIPAL PAVIMENTADA
- ESTRADA MUNICIPAL SEM PAVIMENTAÇÃO
- LIMITE INTERMUNICIPAL



ÁREA URBANA

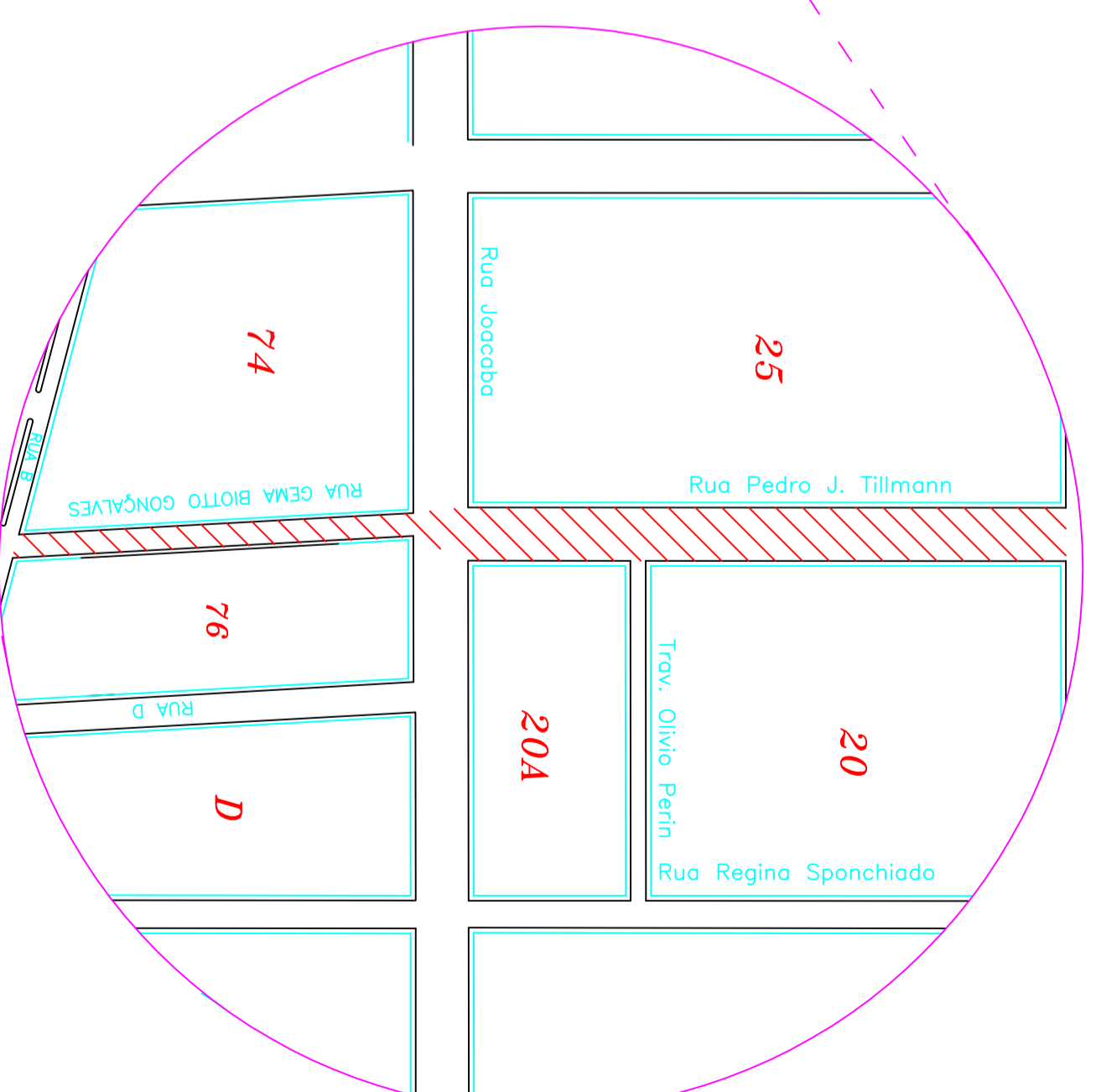
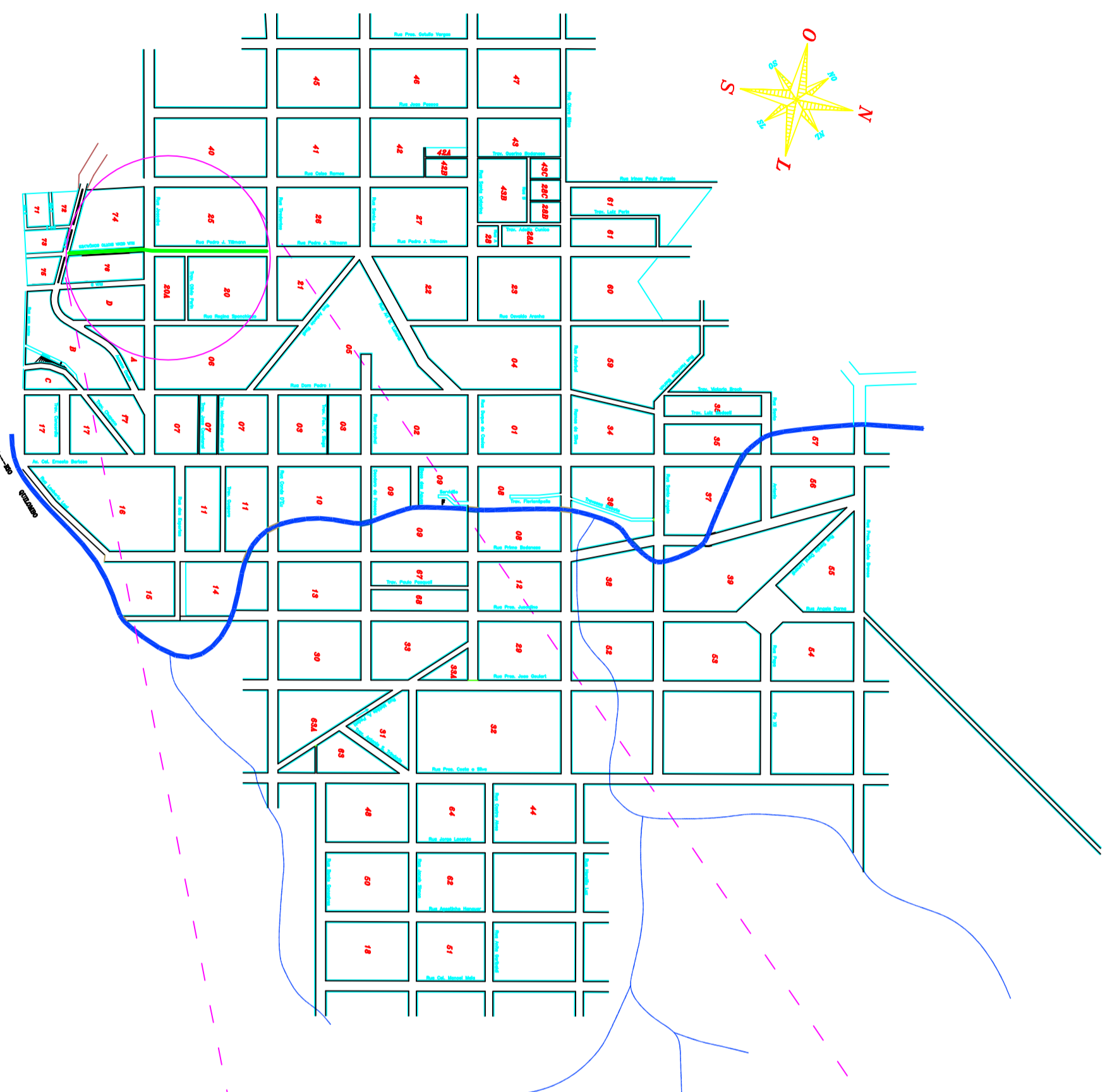
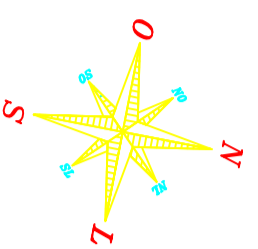


LOCALIDADE



HIDROGRAFIA

**QUILOMETRAGEM DE ESTRADAS**  
 20.456 m RODOVIA ESTADUAL PAVIMENTADA  
 7.963 m RODOVIA ESTADUAL SEM PAVIMENTAÇÃO  
 3.999 m ESTRADA MUNICIPAL PAVIMENTADA  
 509.878 m ESTRADA MUNICIPAL SEM PAVIMENTAÇÃO  
 542.256 m QUILOMETRAGEM TOTAL DA MALHA VIÁRIA



Localização  
 Escala: 1:10.000



ELABORAÇÃO:

MUNICÍPIO DE QUILOMBO

Projeto:  
 Pavimentação Asfáltica em CBUQ das ruas  
 Gema Biotto Gonçalves, Pedro José Tillmann

Referência:  
 LOCALIZAÇÃO

ESCALA	DATA	DESENHO	APROVADO	VISTO	FOLHA
SISECALA	MAR/2014	LIN	MAR/2014	MAR/2014	01

CARIMBO:

CESAR AUGUSTO ALBERTI - CREASC 014306-1