

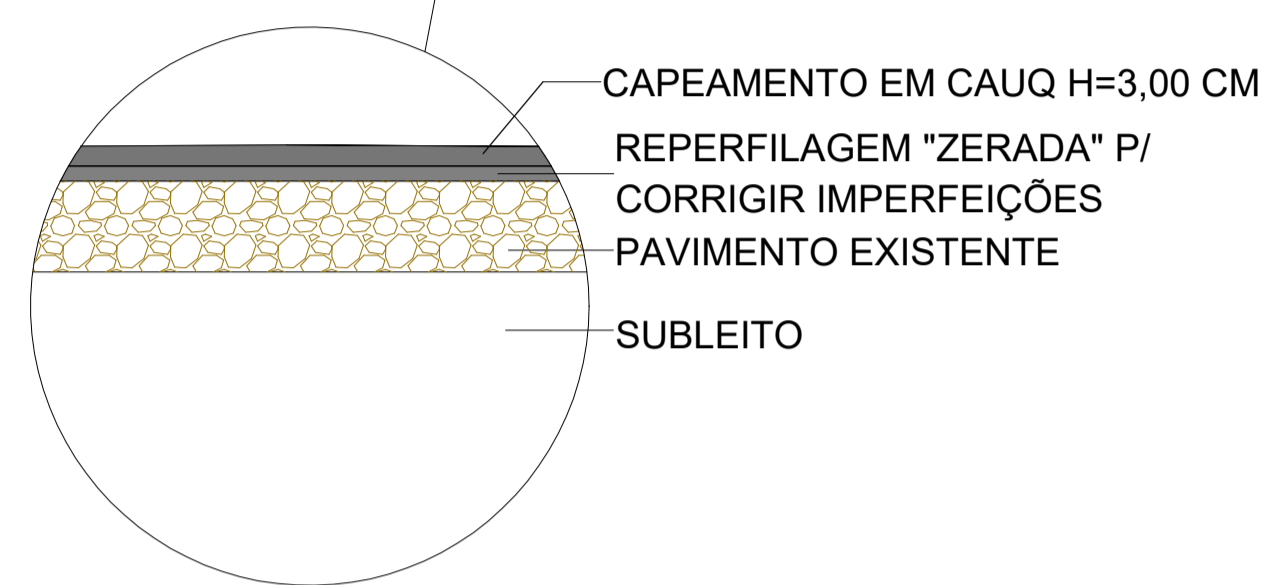
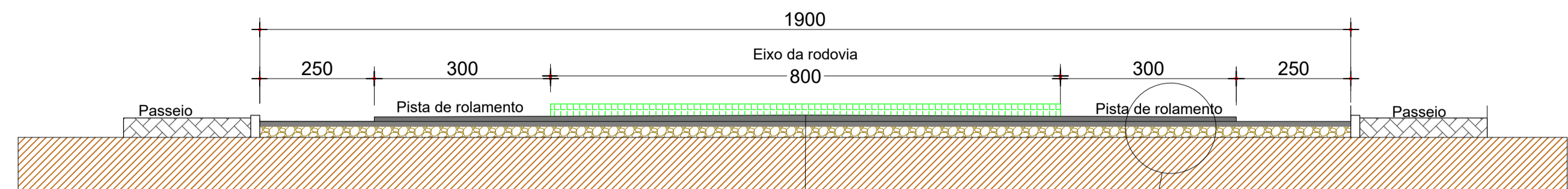
390									
380									
370									
	Estaca	0	1	2	3	4	5	6	
	Distância	00,000	20,000	40,000	60,000	80,000	100,000	120,000	
	Cotas do Terreno	385,000	384,000	384,000	385,000	385,000	386,000	387,000	

01 CORTE LONGITUDINAL  
Escala 1:500



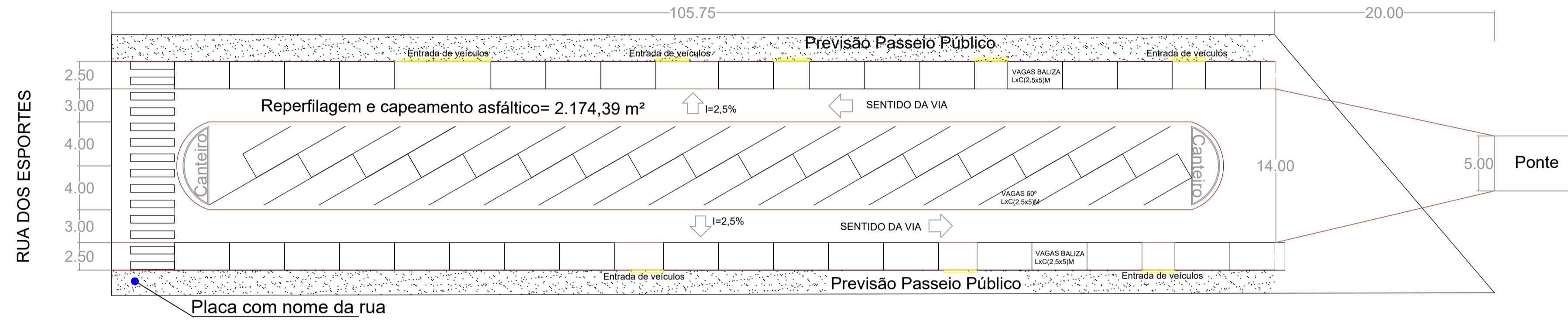
02 LOCALIZAÇÃO  
Escala 1:1500

Logradouro	Comp	L	Ir	Canteiro	Área
Rua Presidente Juscelino	105,75 m	19,00 m	2,5%	-	1.984,89 m <sup>2</sup>
Rua Presidente Juscelino	20,00 m	VAR	2,5%	-	189,50 m <sup>2</sup>
<b>TOTAL:</b>					<b>2.174,39 m<sup>2</sup></b>



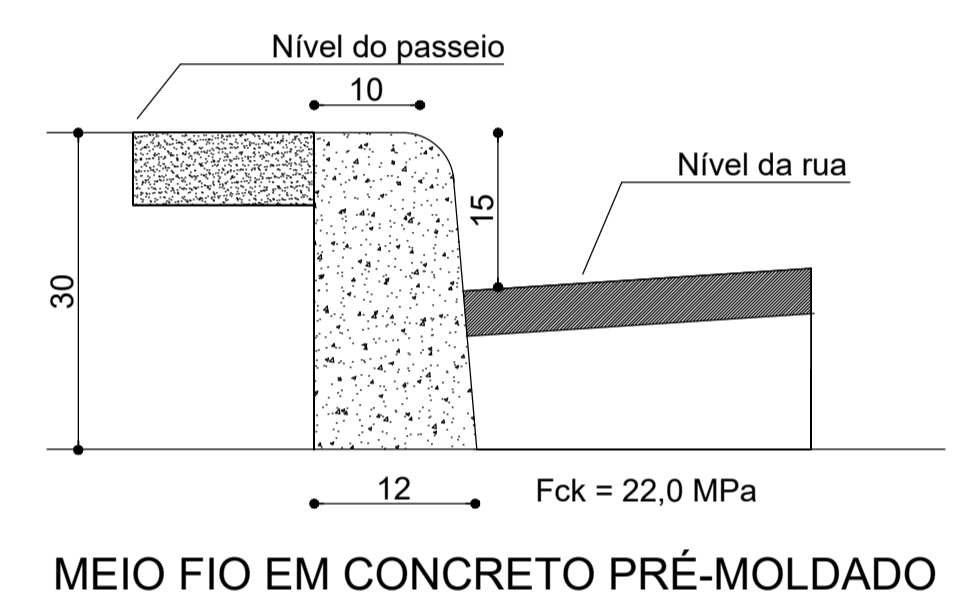
04 PAVIMENTAÇÃO - CORTE  
Escala 1:50

Número de vagas estacionamento: 66 Vagas



03 PAVIMENTAÇÃO - PLANTA  
Rua PresiDente Juscelino - Área: 2.174,39 M<sup>2</sup>  
Escala 1:300

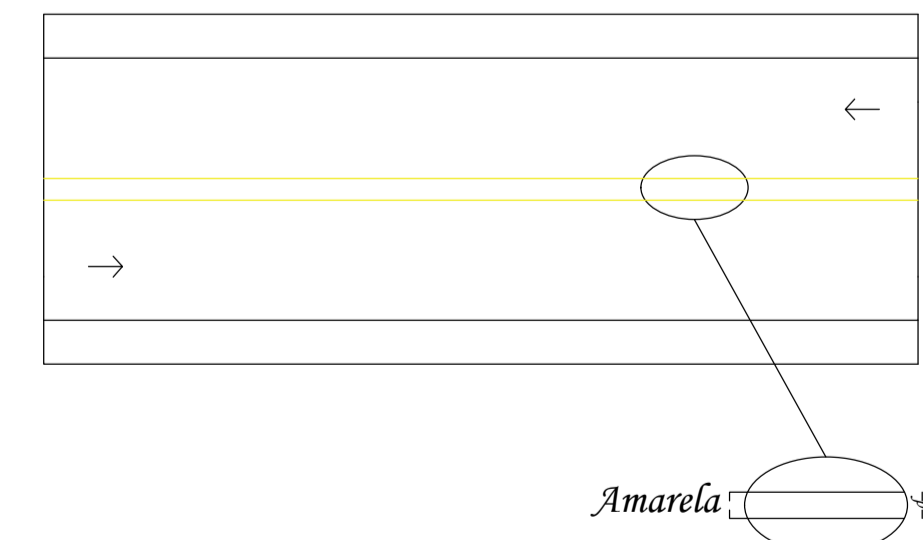
OBSERVAÇÕES:  
- MEIO FIO EXISTENTE (MANTER)  
- DRENAGEM EXISTENTE (MANTER)



LEGENDA

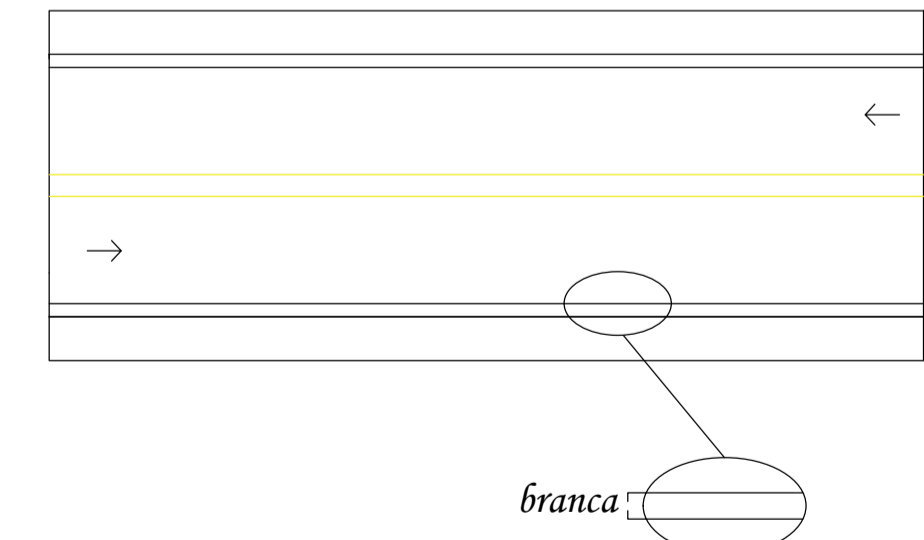
- Boca de lobo e drenagem a executar
- Boca de lobo e drenagem existente
- Meio fio de concreto pré-moldado existente
- Meio fio de concreto pré-moldado a executar
- Passeio público a construir
- PARE Placa "R1 - Parada Obrigatória" a instalar
- Placa com nome da rua a instalar

LINHA SIMPLES CONTÍNUA (LFO-1)



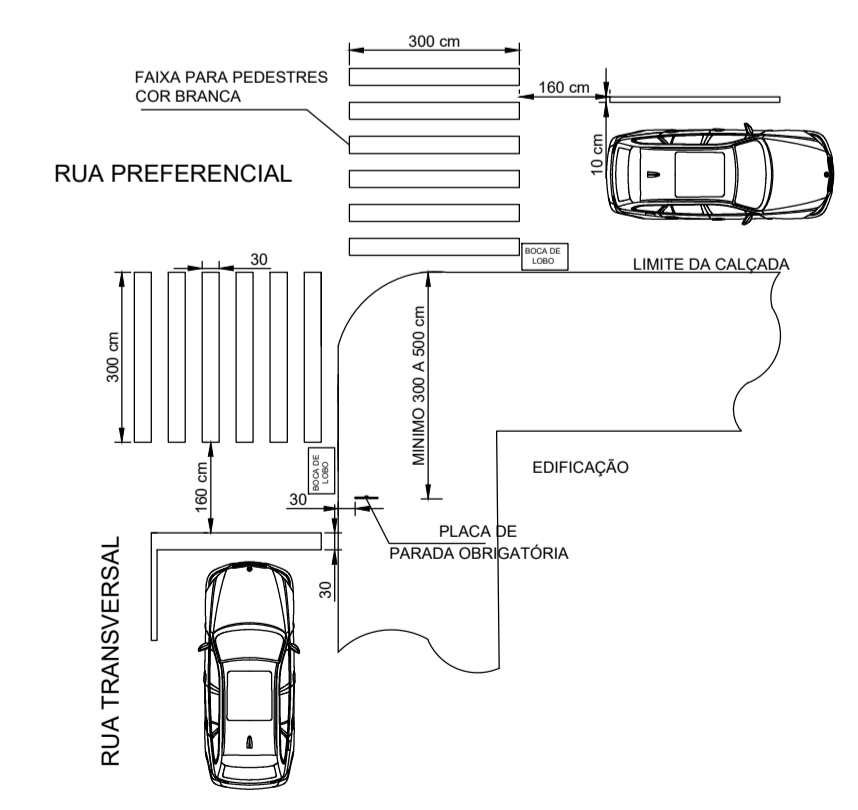
**Definição:** LFO-1 divide fluxos opostos de circulação, delimitando o espaço disponível para cada sentido e regulamentando os trechos em que a ultrapassagem e os deslocamentos laterais são proibidos para os dois sentidos, exceto para acesso a imóvel lindeiro.  
**Dimensões:** A largura (l) das linhas e a distância (d) entre elas é de no mínimo 0,10 m e no máximo de 0,15 m.

LINHA DE BORDO

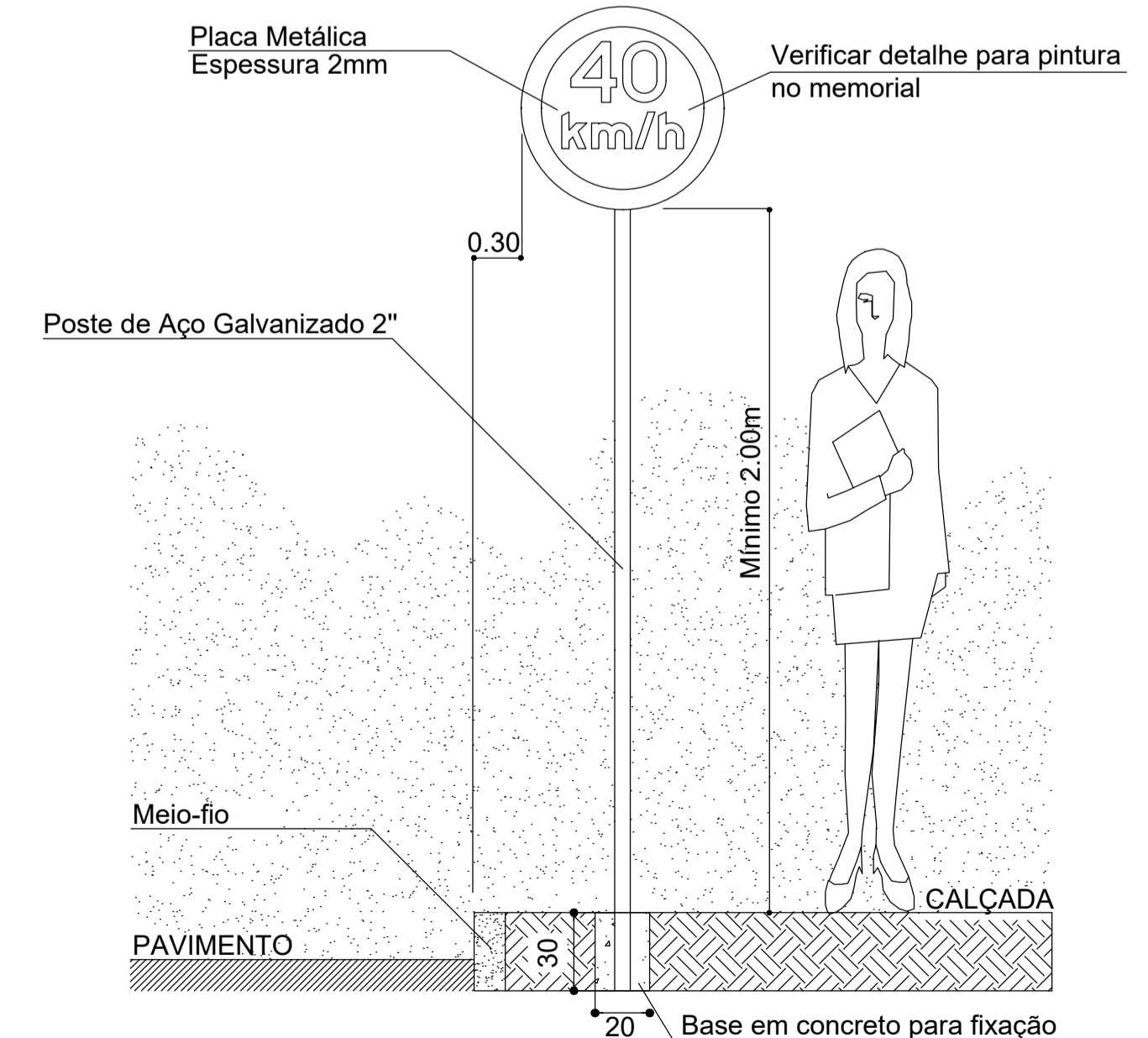


**Definição:** A LBO delimita, através de linha contínua, a parte da pista destinada ao deslocamento dos veículos, estabelecendo seus limites laterais.  
**Dimensões:** A largura da linha varia conforme a velocidade regulamentada na via, conforme quadro a seguir:

VELOCIDADE - v (km/h)	LARGURA DA LINHA - l (m)
v < 80	0,10



05 DETALHA SINALIZAÇÃO  
Sem Escala



POSICIONAMENTO DE PLACAS EM RELAÇÃO AO MEIO-FIO E NÍVEL DO PASSEIO

06 DETALHA SINALIZAÇÃO  
Sem Escala

**ESTADO DE SANTA CATARINA**  
**MUNICÍPIO DE QUILOMBO**

Fone: (49) 3346-3242  
Fone: (49) 3346-3311

**RESPONSÁVEL TÉCNICO:**  
Anderson Dali Bello  
ENGENHEIRO CIVIL  
CREA/SC 125579-8

**MUNICÍPIO DE QUILOMBO:**  
MUNICÍPIO DE QUILOMBO  
PREFEITO MUNICIPAL

**TIPO:**

**ENDEREÇO DA OBRA:**  
QUILOMBO - SC  
AVENIDA PRESIDENTE JUSCELINO  
CENTRO

**ÁREA (m<sup>2</sup>):**  
2.174,39 M<sup>2</sup>

**TAXA DE OCUPAÇÃO**

**CONTEÚDO:**  
LOCALIZAÇÃO  
PLANTA  
CORTE  
DETALHES  
PERFIL DO TERRENO

**TAXA DE APROVEITAMENTO**

**TAXA DE PERMEABILIDADE**

**PROJETO:**

**ESCALA:**  
INDICADA

**PRANCHA:**  
**01**

**LOCAL E DATA:**  
QUILOMBO - SC, MAIO DE 2019.

**01/01**

**DESENHISTA:**

**TAMANHO DA PRANCHA:**  
A1