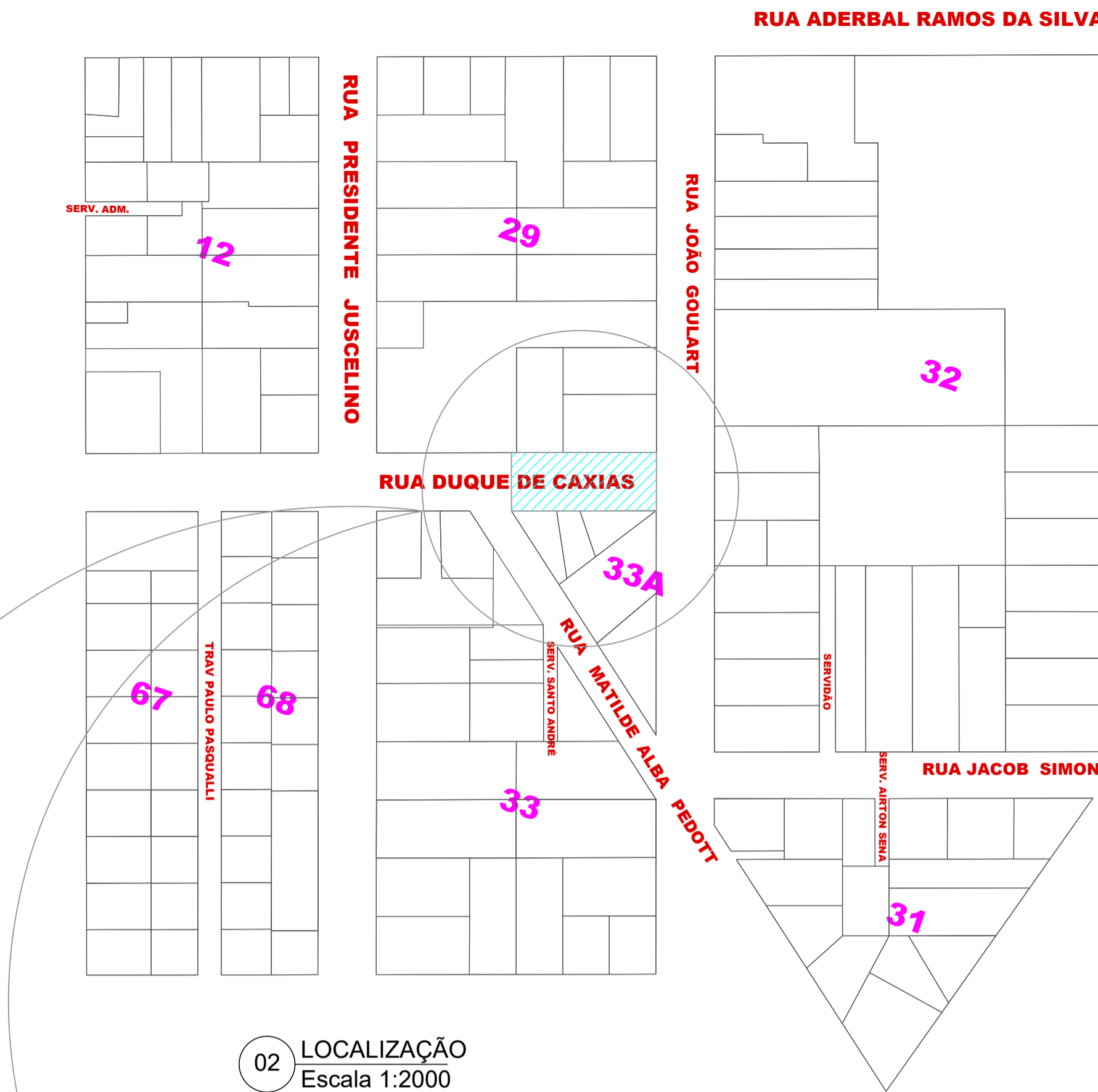
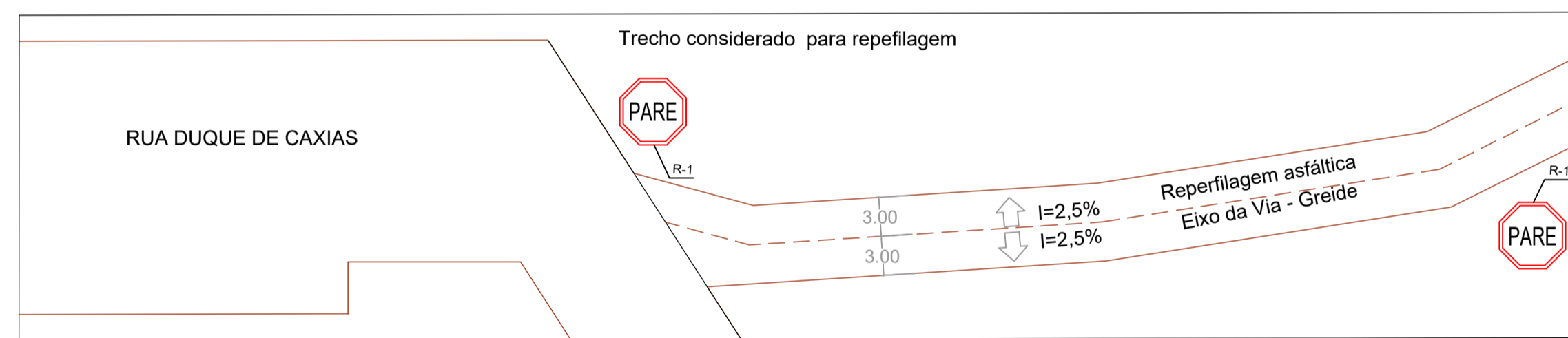


01 CORTE LONGITUDINAL  
Escala 1:600

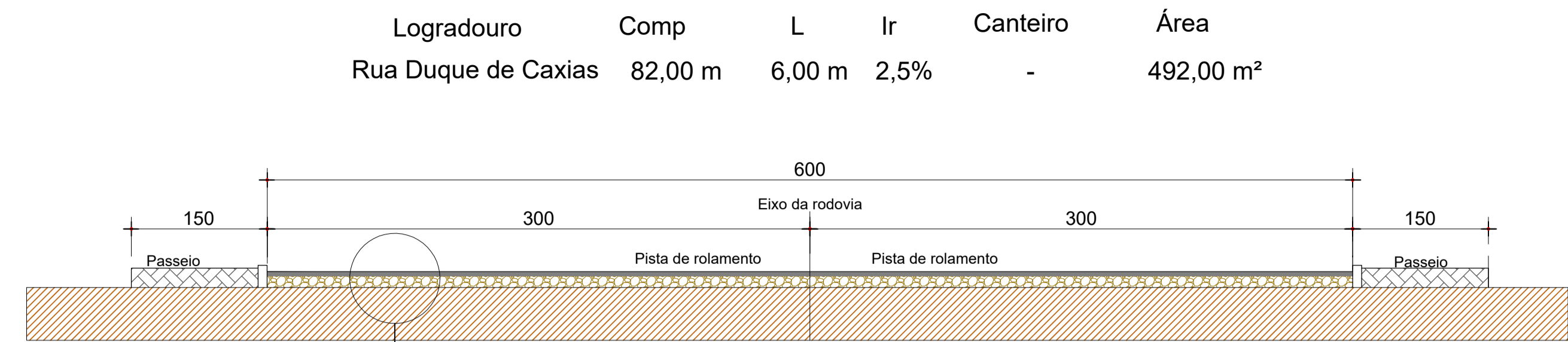


02 LOCALIZAÇÃO  
Escala 1:2000

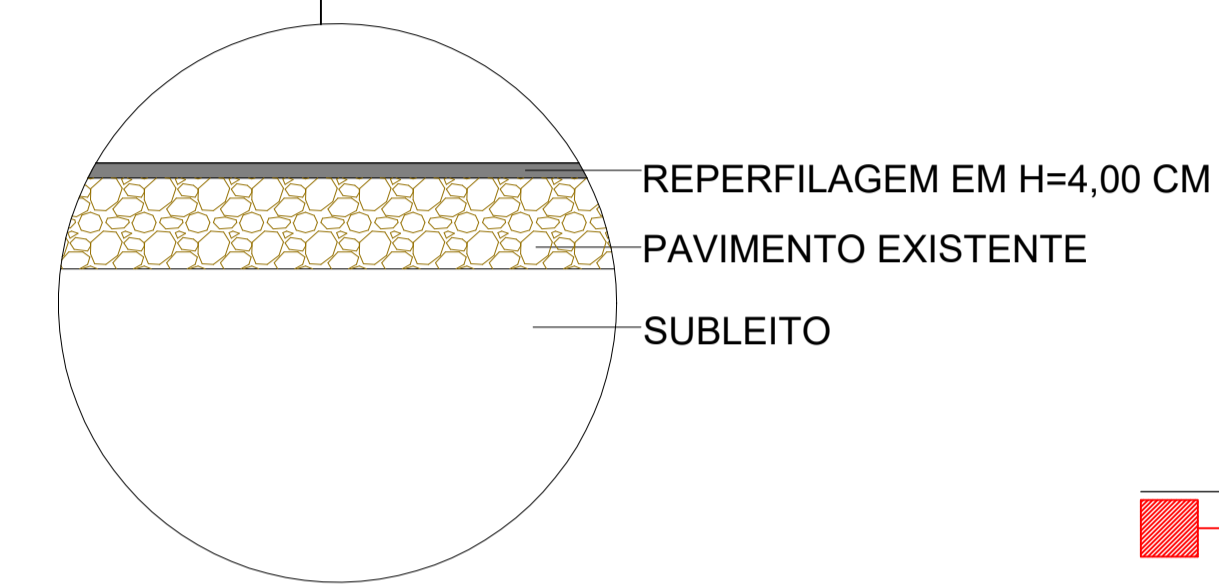


03 PAVIMENTAÇÃO - PLANTA  
Rua Duque de Caxias: Área: 492,00m<sup>2</sup>  
Escala 1:400

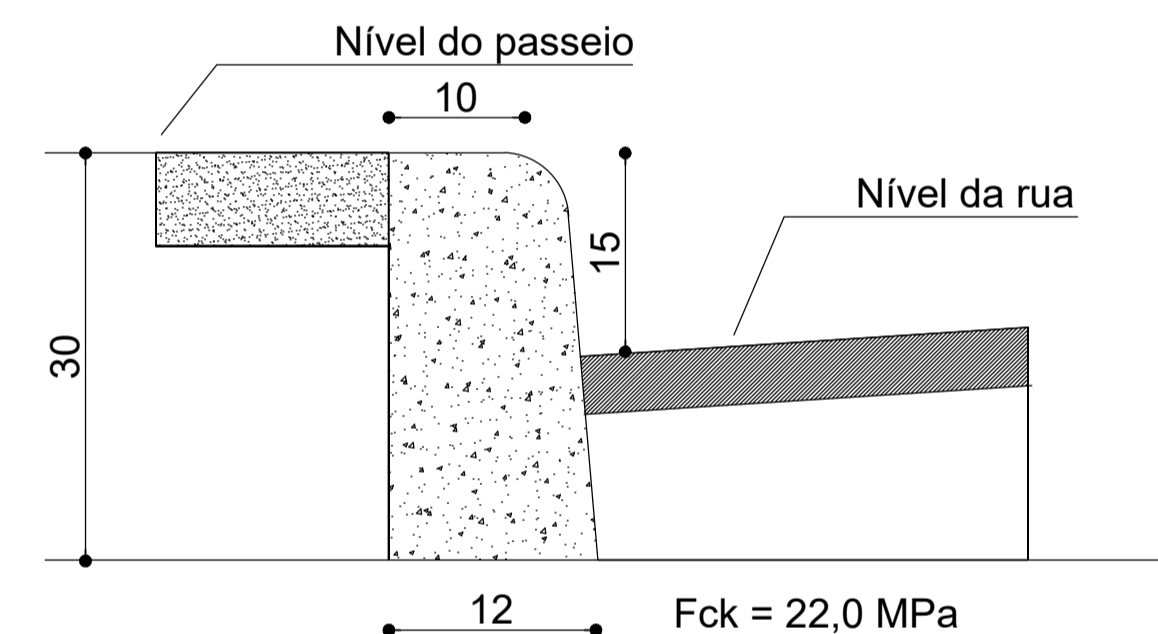
OBSERVAÇÕES:  
- MEIO FIO EXISTENTE (MANTER)  
- DRENAGEM EXISTENTE (MANTER)



04 PAVIMENTAÇÃO - CORTE  
Escala 1:50



REPERFILAGEM EM H=4,00 CM  
PAVIMENTO EXISTENTE  
SUBLEITO

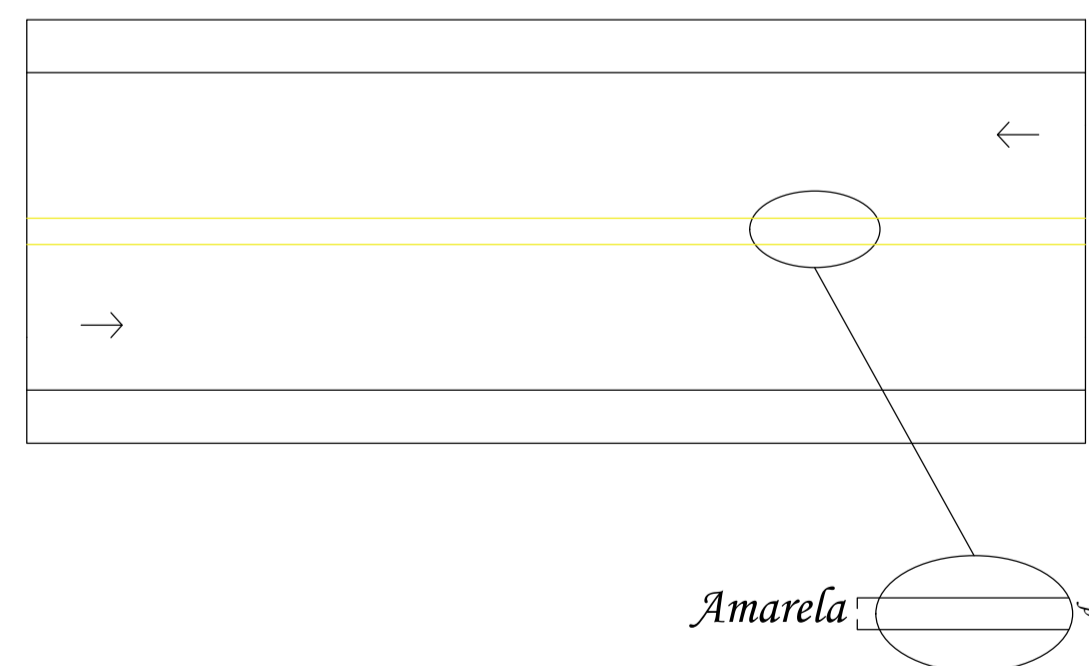


MEIO FIO EM CONCRETO PRÉ-MOLDADO  
Fck = 22,0 MPa

LEGENDA

- Boca de lobo e drenagem a executar
- Boca de lobo e drenagem existente
- Meio fio de concreto pré-moldado existente
- Meio fio de concreto pré-moldado a executar
- Passeio público a construir
- PARE Placa "R1 - Parada Obrigatória" a instalar
- Placa com nome da rua a instalar

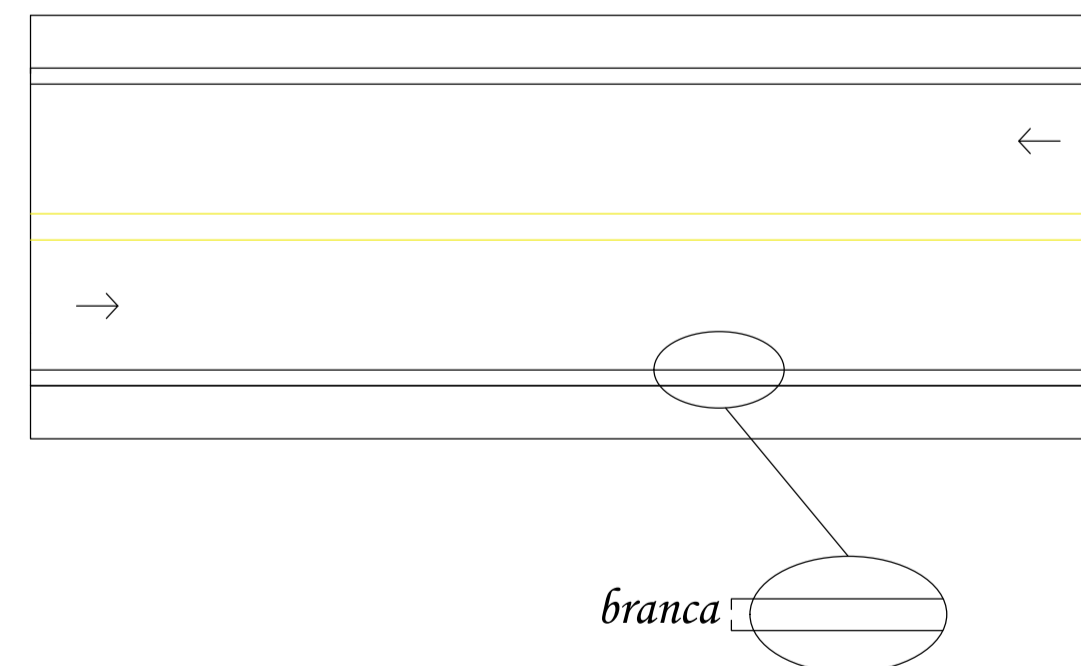
LINHA SIMPLES CONTÍNUA (LFO-1)



**Definição:** LFO-1 divide fluxos opostos de circulação, delimitando o espaço disponível para cada sentido e regulamentando os trechos em que a ultrapassagem e os deslocamentos laterais são proibidos para os dois sentidos, exceto para acesso a imóvel lindeiro.

**Dimensões:** A largura (l) das linhas e a distância (d) entre elas é de no mínimo 0,10 m e no máximo de 0,15 m.

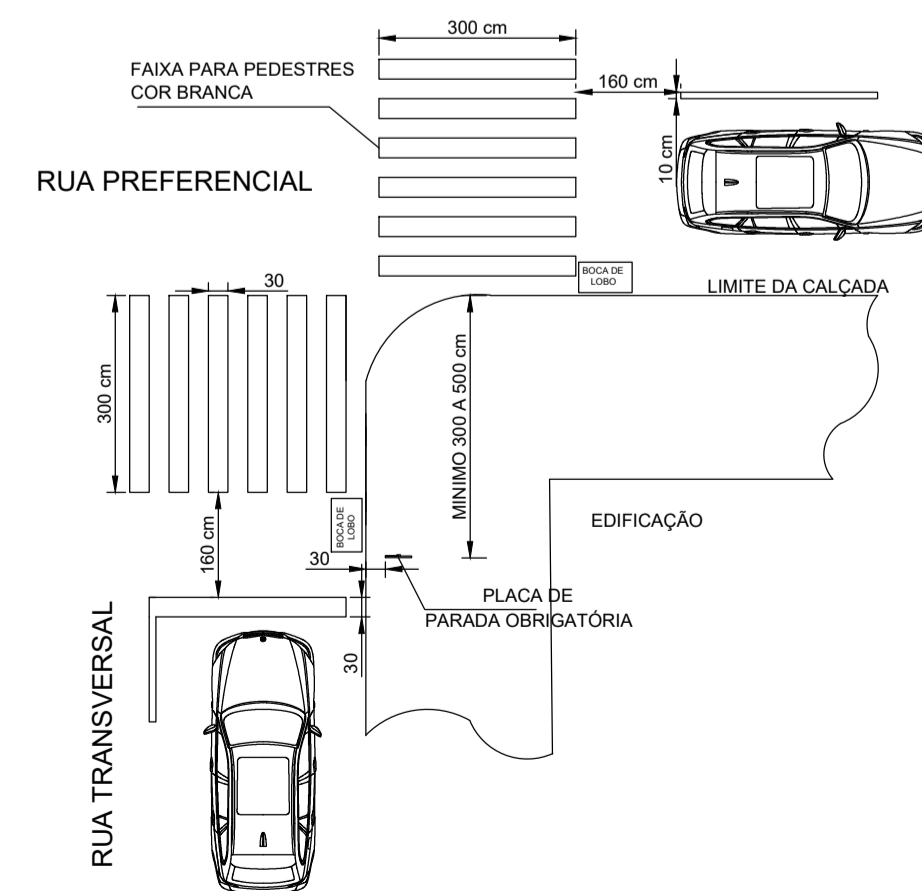
LINHA DE BORDO



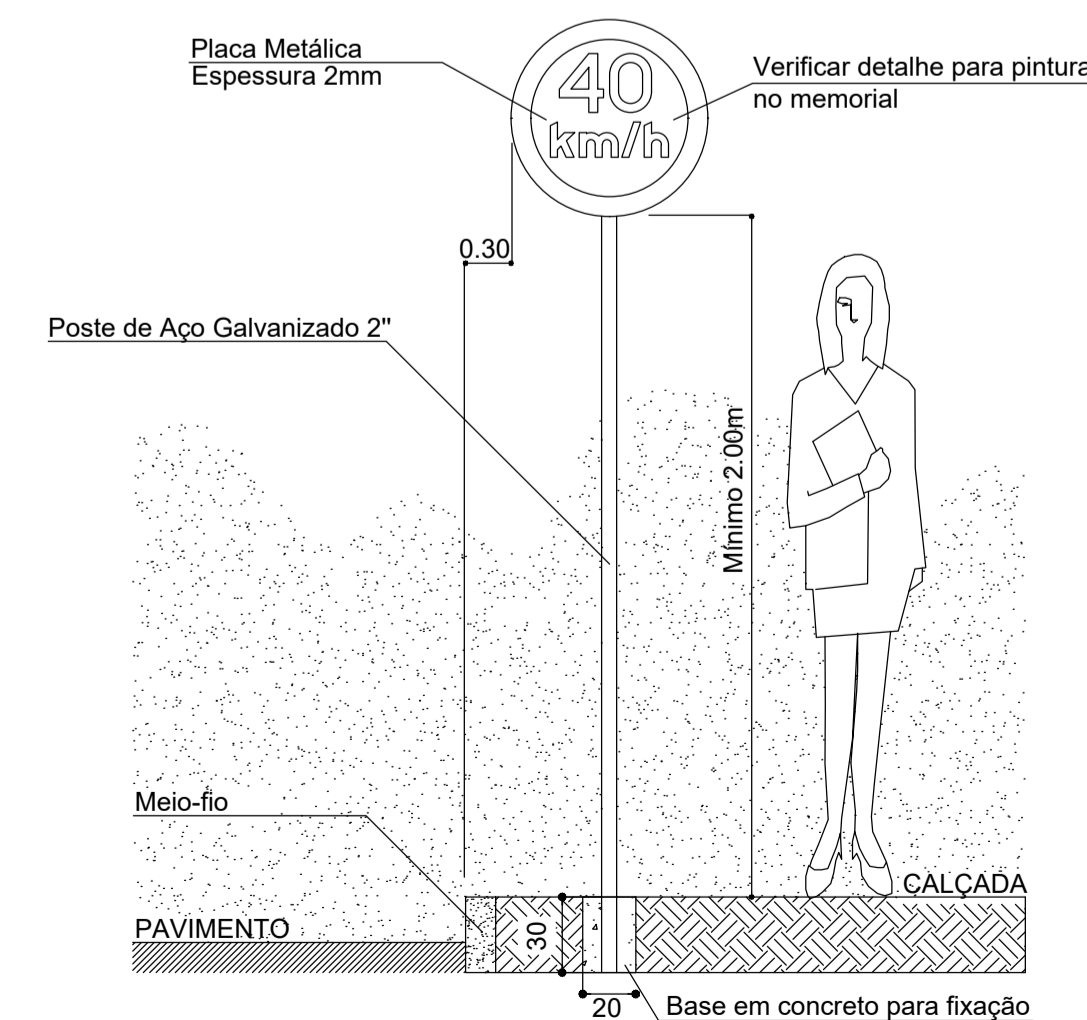
**Definição:** A LBO delimita, através de linha contínua, a parte da pista destinada ao deslocamento dos veículos, estabelecendo seus limites laterais.

**Dimensões:** A largura da linha varia conforme a velocidade regulamentada na via, conforme quadro a seguir:

VELOCIDADE - v (km/h)	LARGURA DA LINHA - l (m)
v < 80	0,10



DETALHE 1  
POSICIONAMENTO DA PLACA DE PARADA OBRIGATORIA EM RELAÇÃO À ESQUINA E FAIXA PARA PEDESTRES



POSICIONAMENTO DE PLACAS EM RELAÇÃO AO MEIO-FIO E NÍVEL DO PASSEIO

ESTADO DE SANTA CATARINA  
MUNICÍPIO DE QUILOMBO



RESPONSÁVEL TÉCNICO: Anderson Dali Bello ENGENHEIRO CIVIL CREA/SC 125579-8	
MUNICÍPIO DE QUILOMBO: MUNICÍPIO DE QUILOMBO PREFEITO MUNICIPAL	
TIPO:	
ENDEREÇO DA OBRA: QUILOMBO - SC RUA DUQUE DE CAXIAS CENTRO	ÁREA (m <sup>2</sup> ): 492,00M <sup>2</sup>
CONTEÚDO: LOCALIZAÇÃO PLANTA CORTE DETALHES PERFIL DO TERRENO	TAXA DE OCUPAÇÃO
PROJETO:	TAXA DE APROVEITAMENTO
LOCAL E DATA: QUILOMBO - SC, MAIO DE 2019.	TAXA DE PERMEABILIDADE
DESENHISTA:	PRANCHA: 01 01/01
	TAMANHO DA PRANCHA: A1