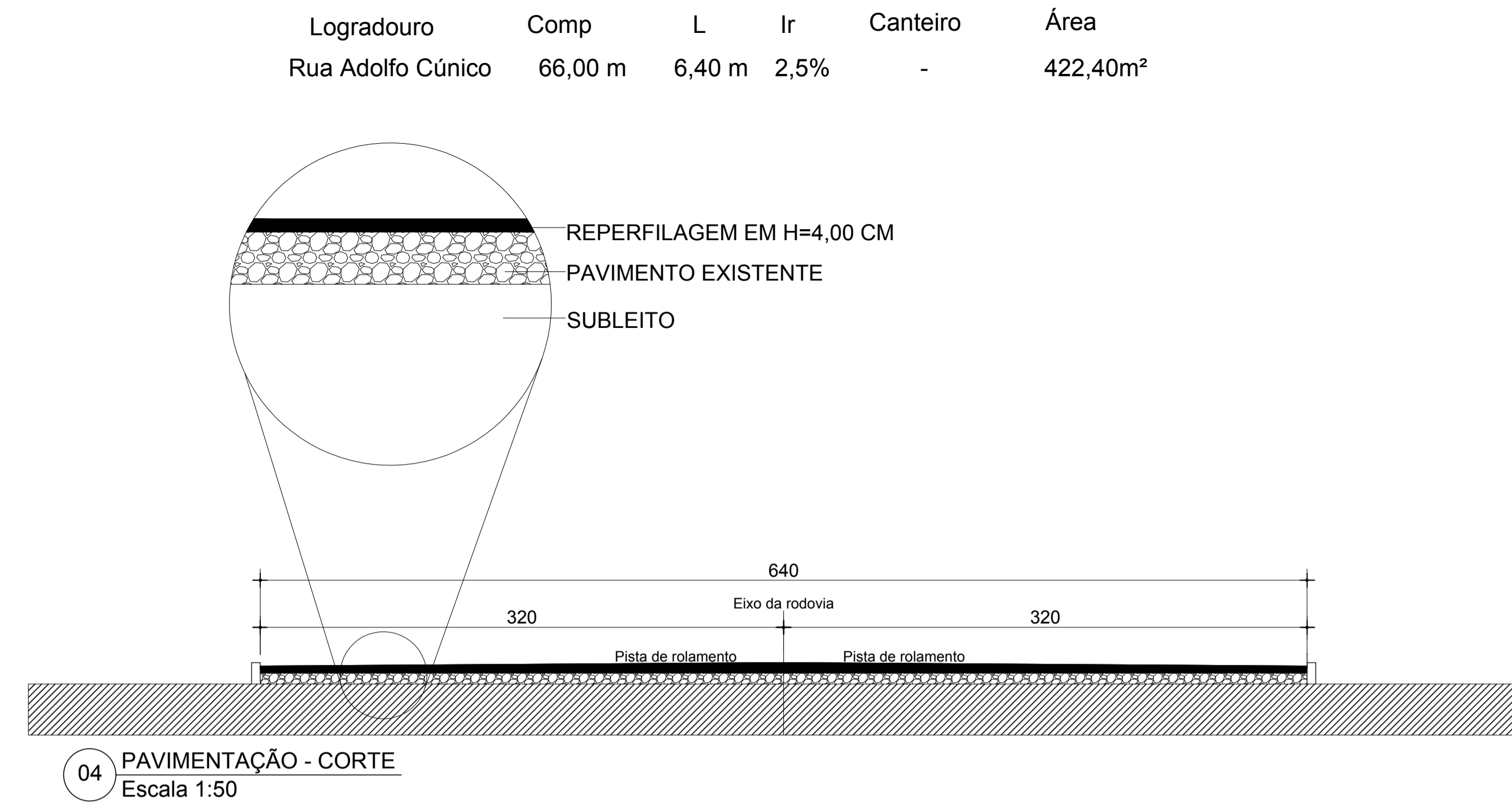
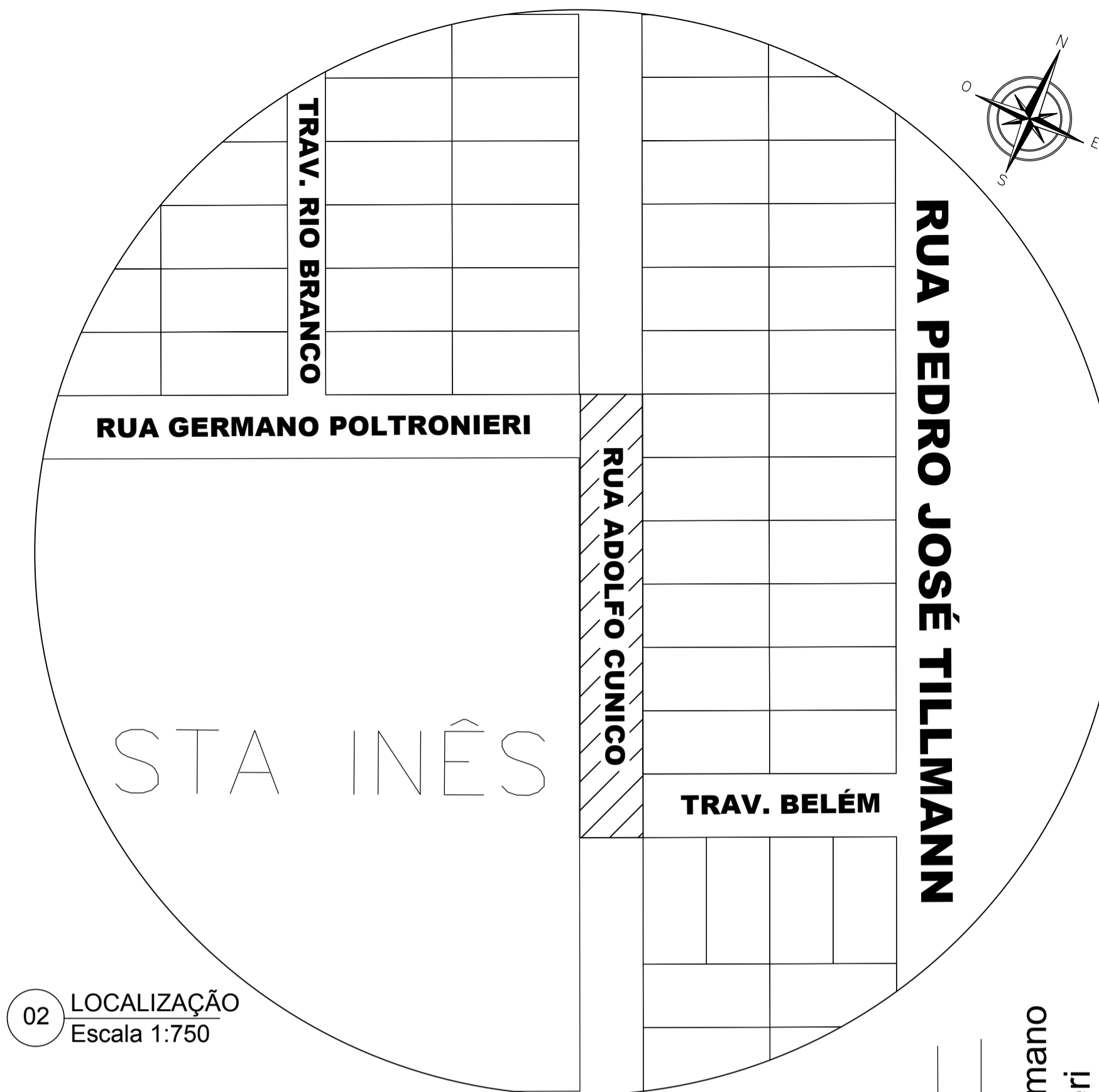


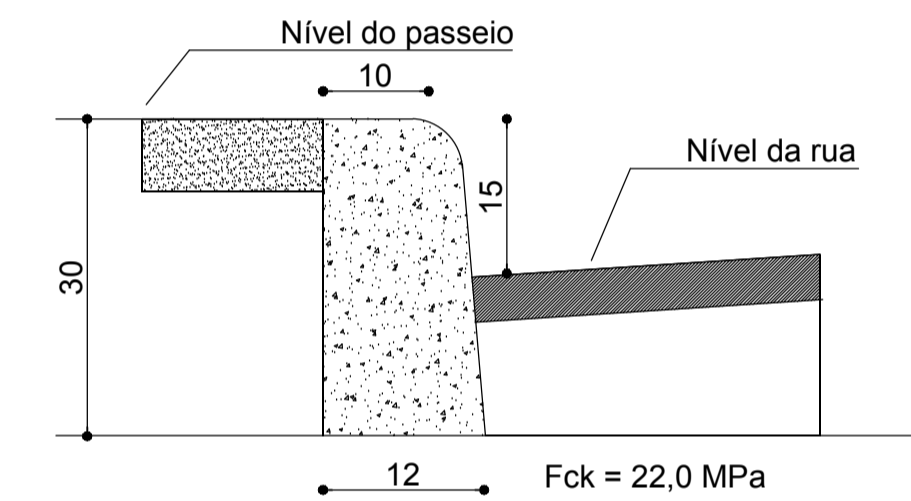
530				
520				
510				
500				
	<b>Estaca</b>	<b>Distância</b>	<b>Estaca</b>	
	0	00,000	1	20,000
	1	20,000	2	40,000
	2	40,000	3	60,000
		<b>Cotas do Terreno</b>		
		526,000		528,000
		528,000		528,000
		528,000		527,000

01 CORTE LONGITUDINAL  
Escala 1:500

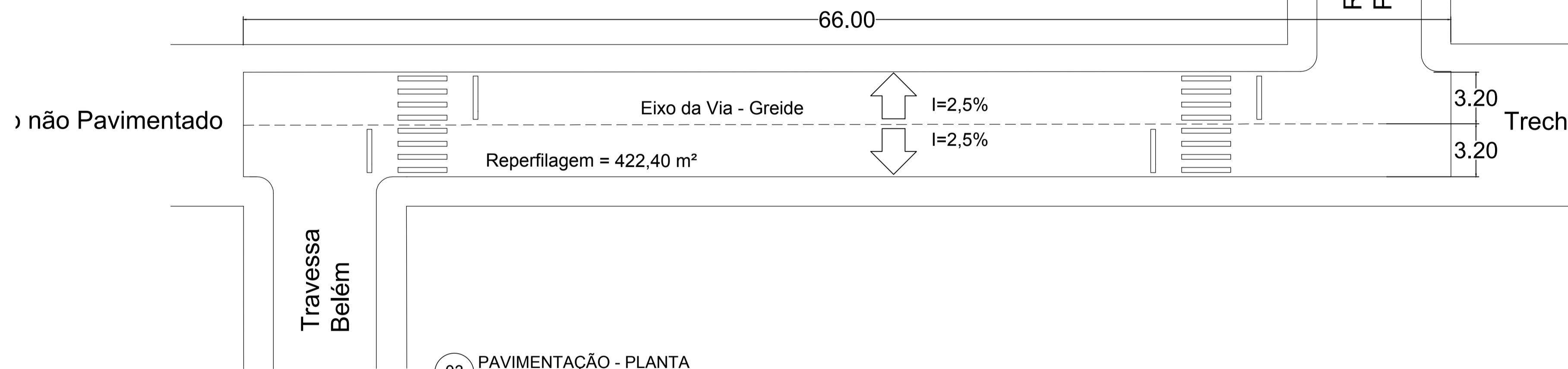
02 LOCALIZAÇÃO  
Escala 1:750



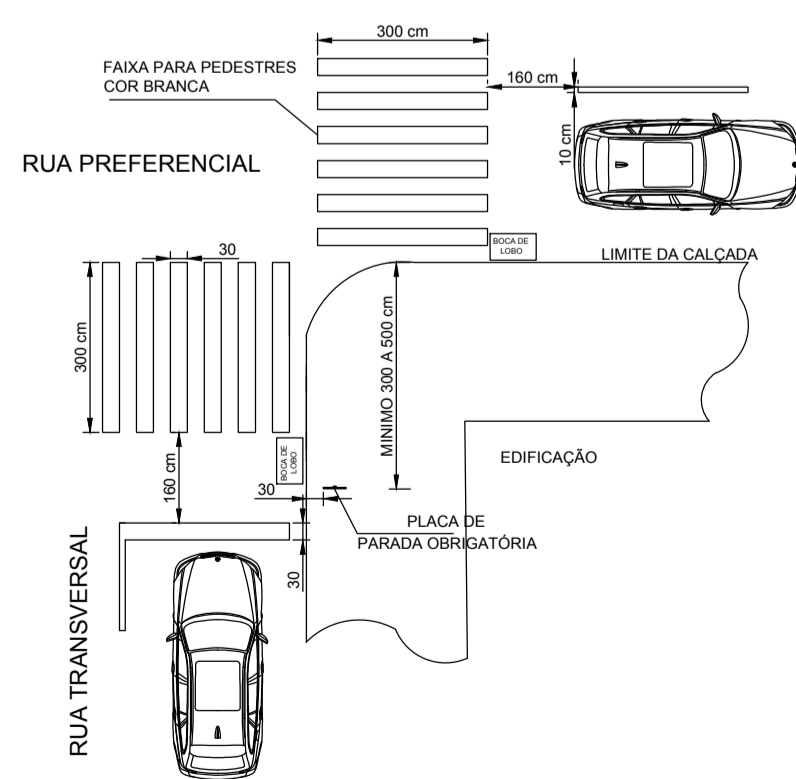
04 PAVIMENTAÇÃO - CORTE  
Escala 1:50



- LEGENDA**
- Boca de lobo e drenagem a executar
  - Meio fio de concreto pré-moldado a executar
  - Passeio público a construir
  - Placa "R1 - Parada Obrigatória" a instalar
  - Placa com nome da rua a instalar

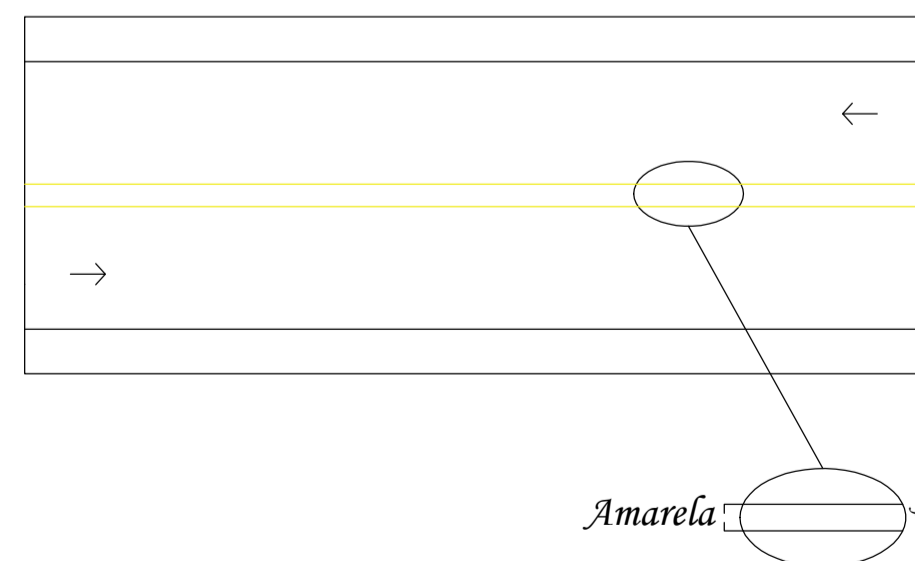


03 PAVIMENTAÇÃO - PLANTA  
Rua Adolfo Cunico - Área: 422,40 m2  
Escala 1:200



05 DETALHA SINALIZAÇÃO  
Sem Escala

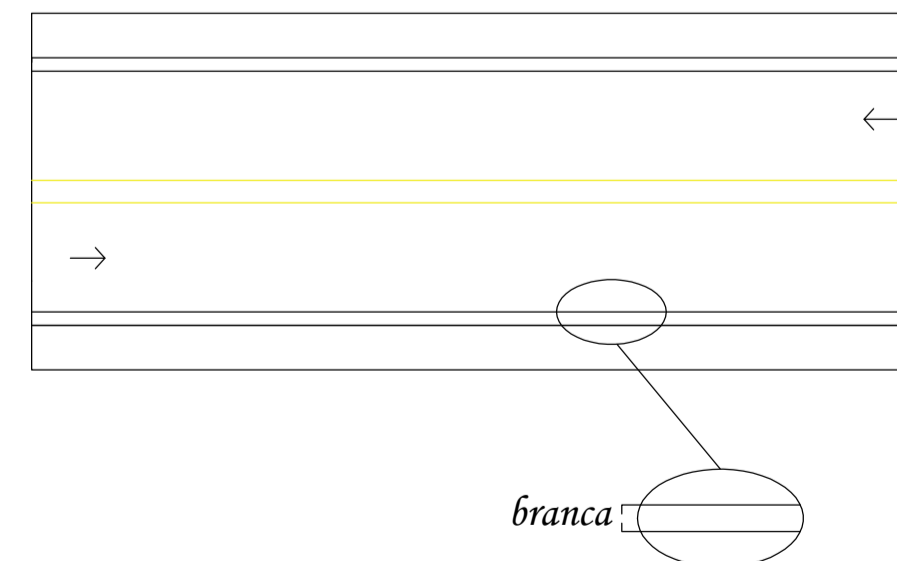
**LINHA SIMPLES CONTÍNUA (LFO-1)**



**Definição:** LFO-1 divide fluxos opostos de circulação, delimitando o espaço disponível para cada sentido e regulamentando os trechos em que a ultrapassagem e os deslocamentos laterais são proibidos para os dois sentidos, exceto para acesso a imóvel lindeiro.

**Dimensões:** A largura (l) das linhas e a distância (d) entre elas é de no mínimo 0,10 m e no máximo de 0,15 m.

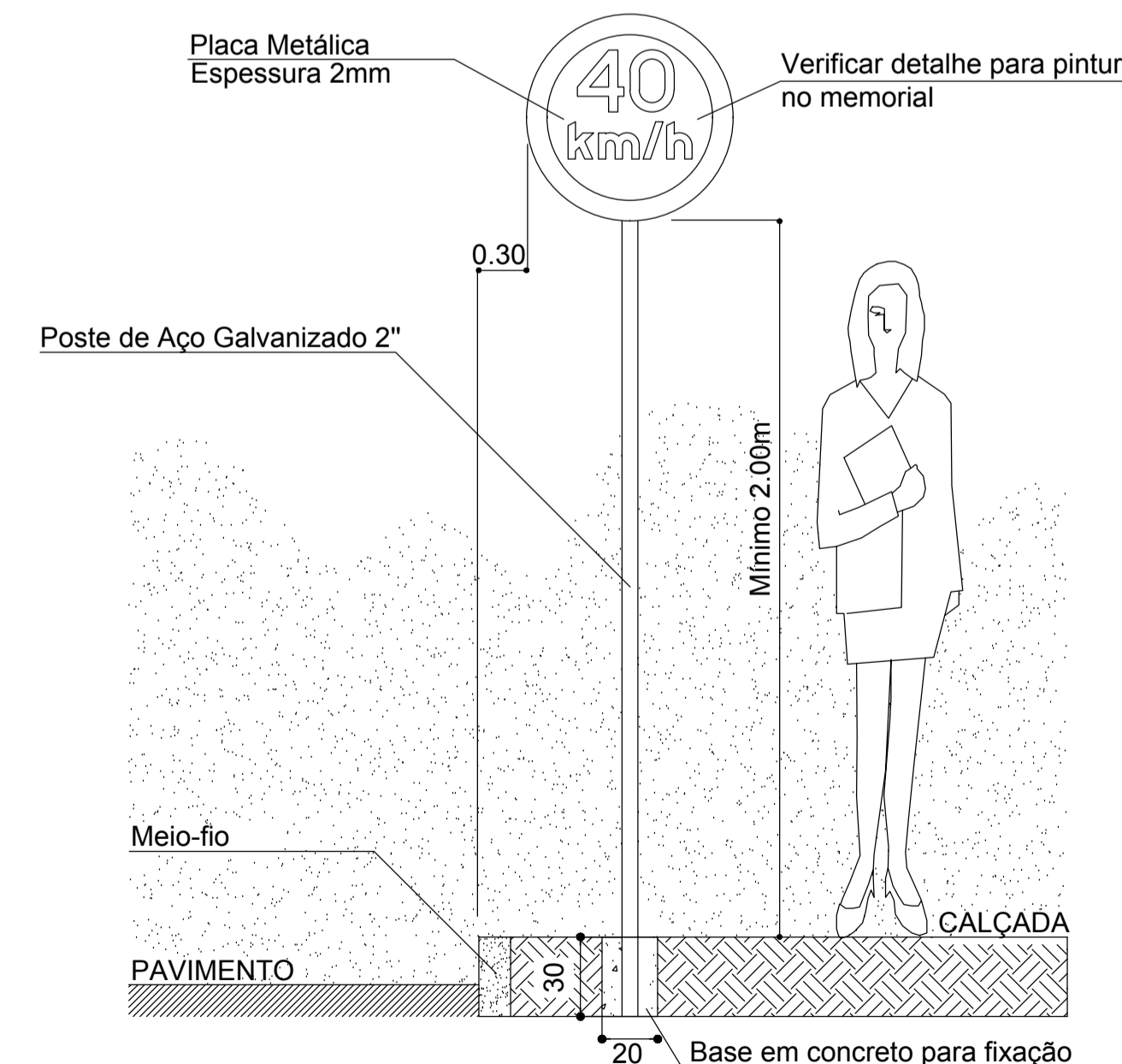
**LINHA DE BORDO**



**Definição:** A LBO delimita, através de linha contínua, a parte da pista destinada ao deslocamento dos veículos, estabelecendo seus limites laterais.

**Dimensões:** A largura da linha varia conforme a velocidade regulamentada na via, conforme quadro a seguir:

VELOCIDADE - v (km/h)	LARGURA DA LINHA - l (m)
v < 80	0,10



06 DETALHA SINALIZAÇÃO  
Sem Escala

**MUNICÍPIO DE QUILOMBO**

DESCRIÇÃO: Pavimentação Asfáltica - Reperfilagem	ESCALA: INDICADA
ENGENHEIRO DA OBRA: Rua Adolfo Cunico - Santa Inês	DATA: Agosto/2018
CONTEÚDO: Pavimentação, sinalização e detalhes	PRANCHA: 01
RESPONSÁVEL TÉCNICO PELO PROJETO: Eng. Civil Ronaldo Casagrande CREA-SC n. 14.4569-0	Município de Quilombo
ÁREA: 422,40 m²	FOLHA: A1
	ARQUIVO: -