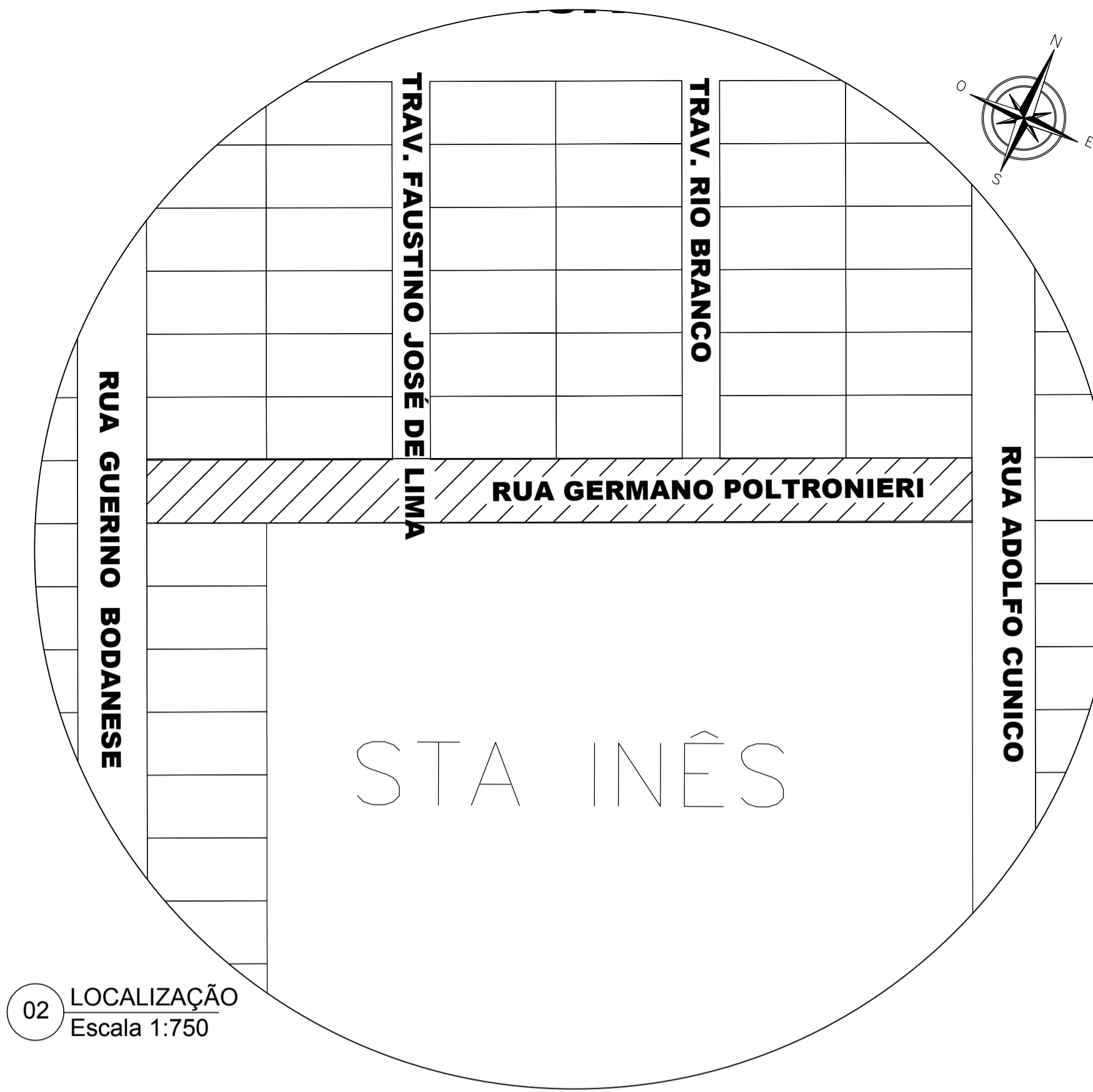
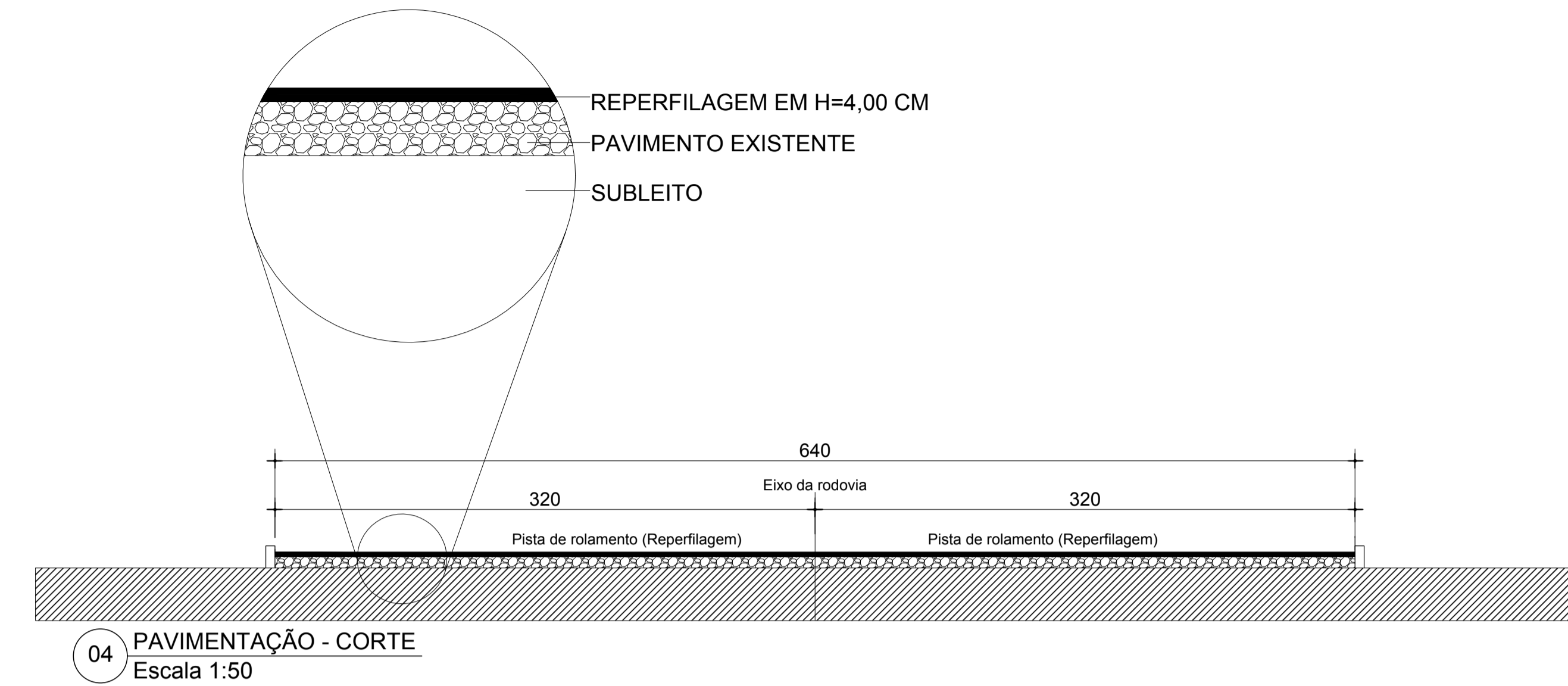


01 CORTE LONGITUDINAL
Escala 1:500

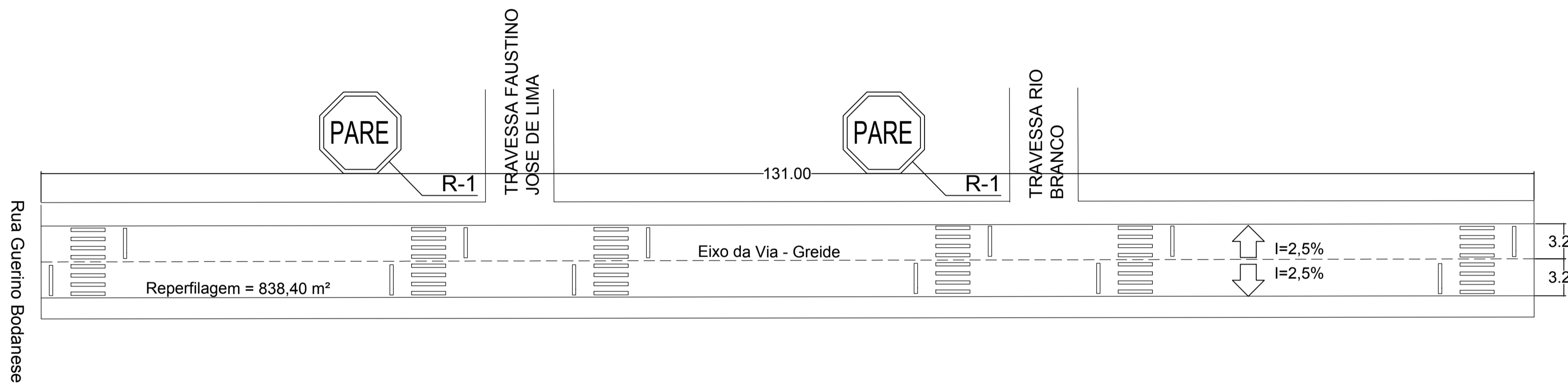


02 LOCALIZAÇÃO
Escala 1:750

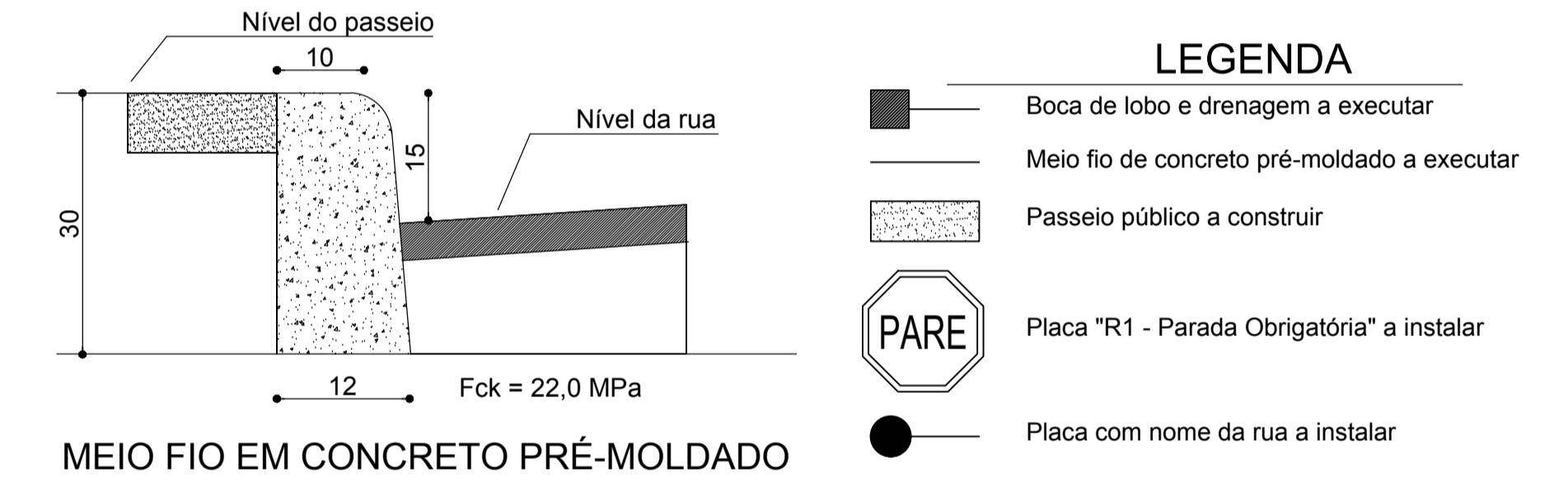
Logradouro	Comp	L	Ir	Canteiro	Área
Rua Germano Poltronieri	131,00 m	6,40 m	2,5%	-	838,40 m ²



04 PAVIMENTAÇÃO - CORTE
Escala 1:50



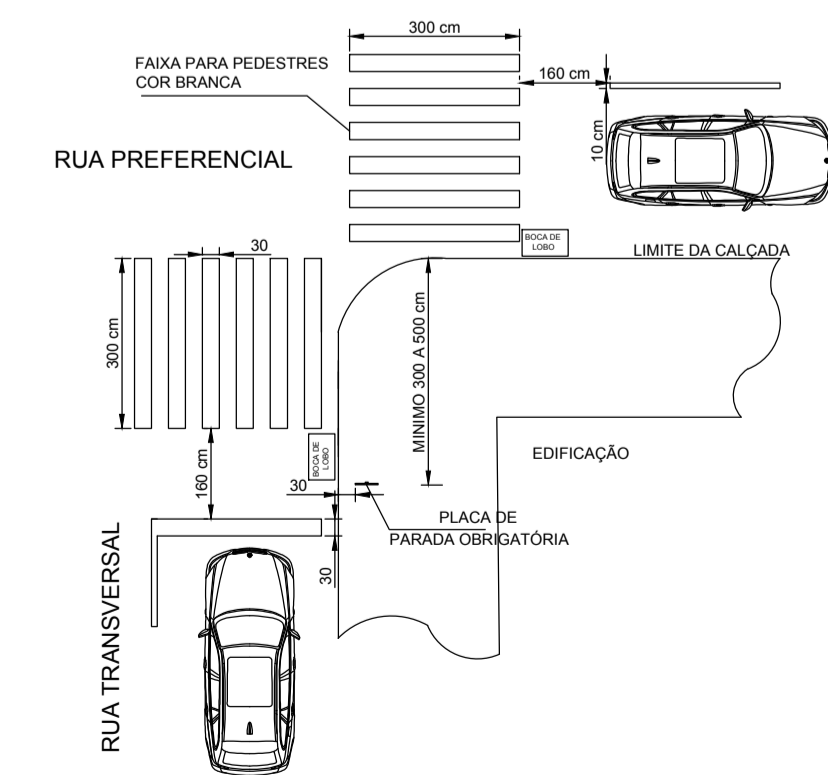
03 PAVIMENTAÇÃO - PLANTA
Rua Germano Poltronieri - Área: 838,40 m²
Escala 1:300



MEIO FIO EM CONCRETO PRÉ-MOLDADO

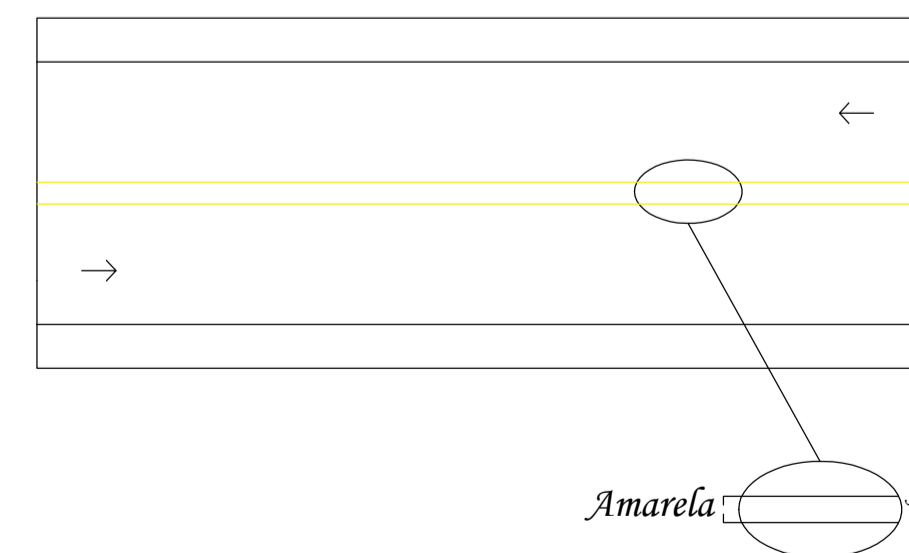
LEGENDA

- Boca de lobo e drenagem a executar
- Meio fio de concreto pré-moldado a executar
- Passeio público a construir
- Placa "R1 - Parada Obrigatória" a instalar
- Placa com nome da rua a instalar



05 DETALHE SINALIZAÇÃO
Sem Escala

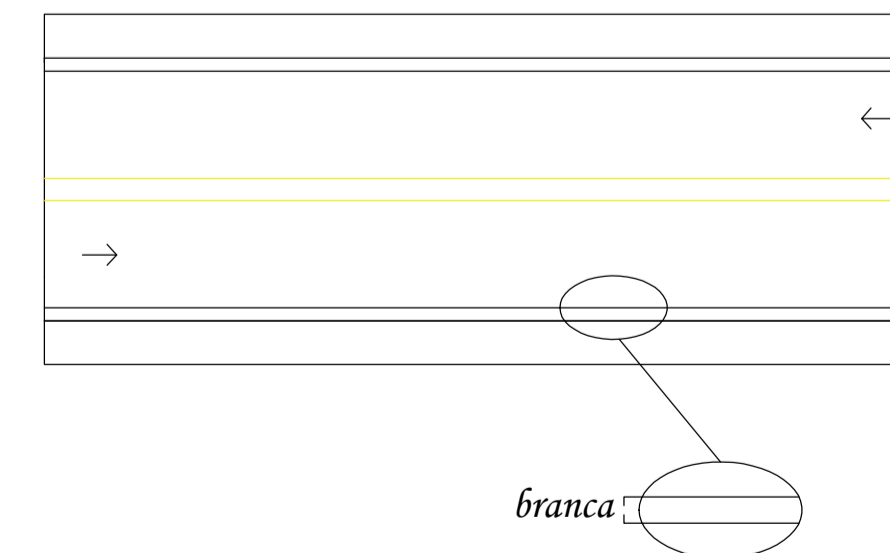
LINHA SIMPLES CONTÍNUA (LFO-1)



Definição: LFO-1 divide fluxos opostos de circulação, delimitando o espaço disponível para cada sentido e regulamentando os trechos em que a ultrapassagem e os deslocamentos laterais são proibidos para os dois sentidos, exceto para acesso a imóvel lindeiro.

Dimensões: A largura (l) das linhas e a distância (d) entre elas é de no mínimo 0,10 m e no máximo de 0,15 m.

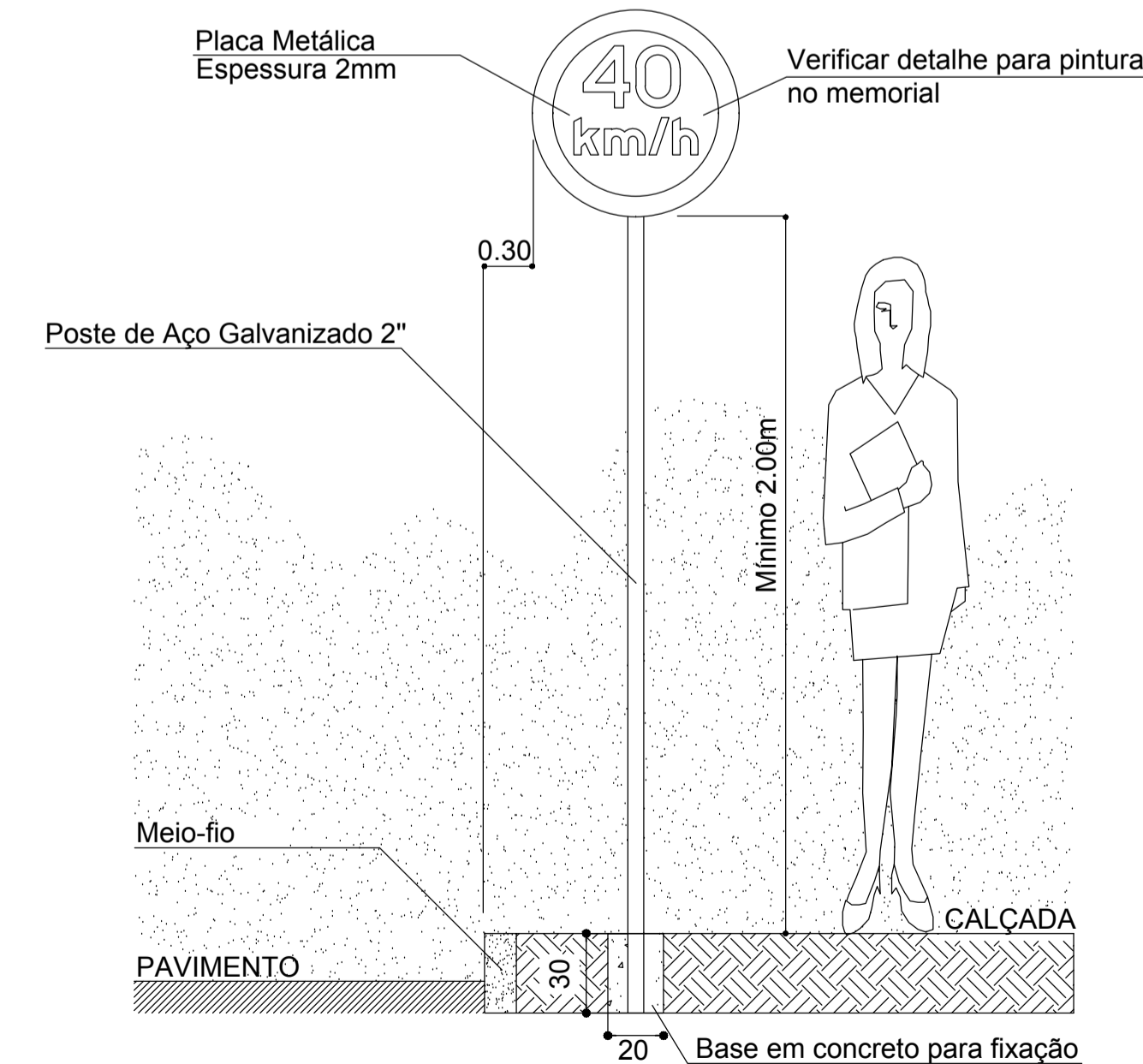
LINHA DE BORDO



Definição: A LBO delimita, através de linha contínua, a parte da pista destinada ao deslocamento dos veículos, estabelecendo seus limites laterais.

Dimensões: A largura da linha varia conforme a velocidade regulamentada na via, conforme quadro a seguir:

VELOCIDADE - v (km/h)	LARGURA DA LINHA - l (m)
v < 80	0,10



06 DETALHE SINALIZAÇÃO
Sem Escala

MUNICÍPIO DE QUILOMBO

DESCRIÇÃO: Pavimentação Asfáltica - Reperfilagem	ESCALA: INDICADA
ENGENHEIRO DA OBRA: Rua Germano Poltronieri - Santa Inês	DATA: Agosto/2018
CONTEÚDO: Pavimentação, sinalização e detalhes	PRANCHA: 01
RESPONSÁVEL TÉCNICO PELO PROJETO: Eng. Civil Ronaldo Casagrande CREA-SC n. 14.4569-0	Município de Quilombo
ÁREA: 838,40 m ²	FOLHA: A1
	ARQUIVO: -