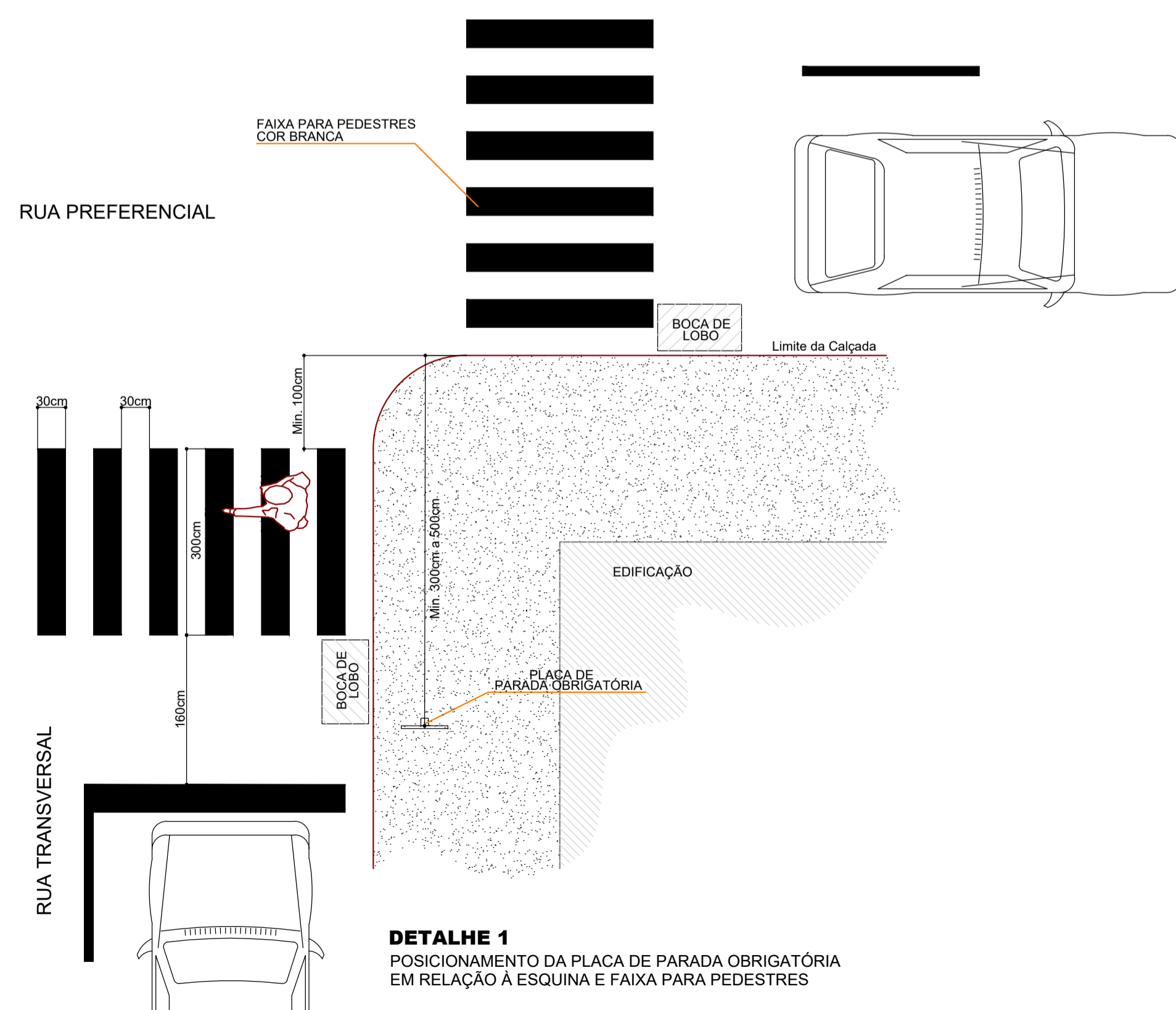
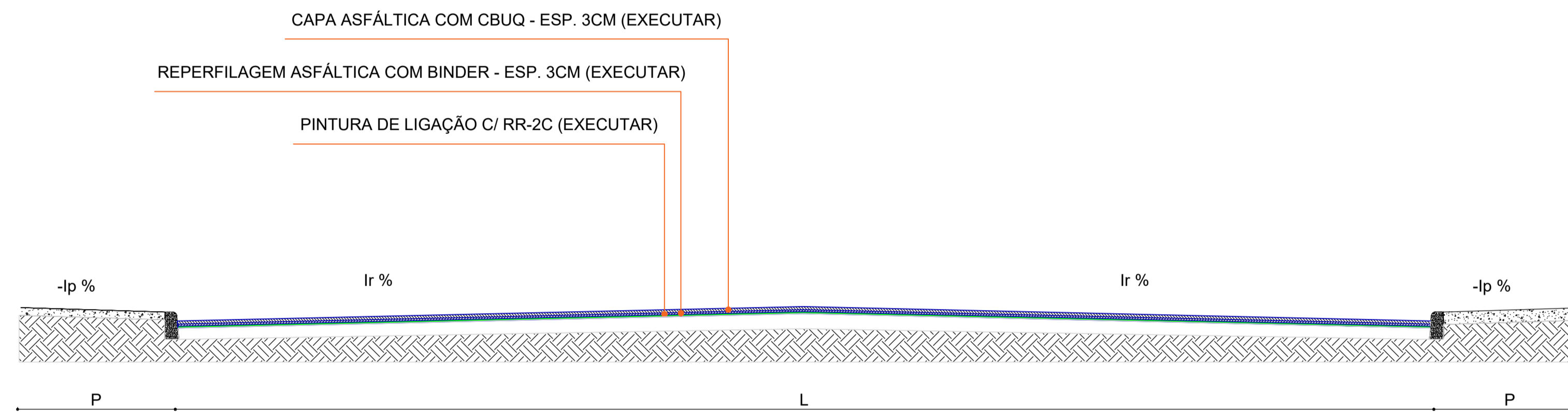
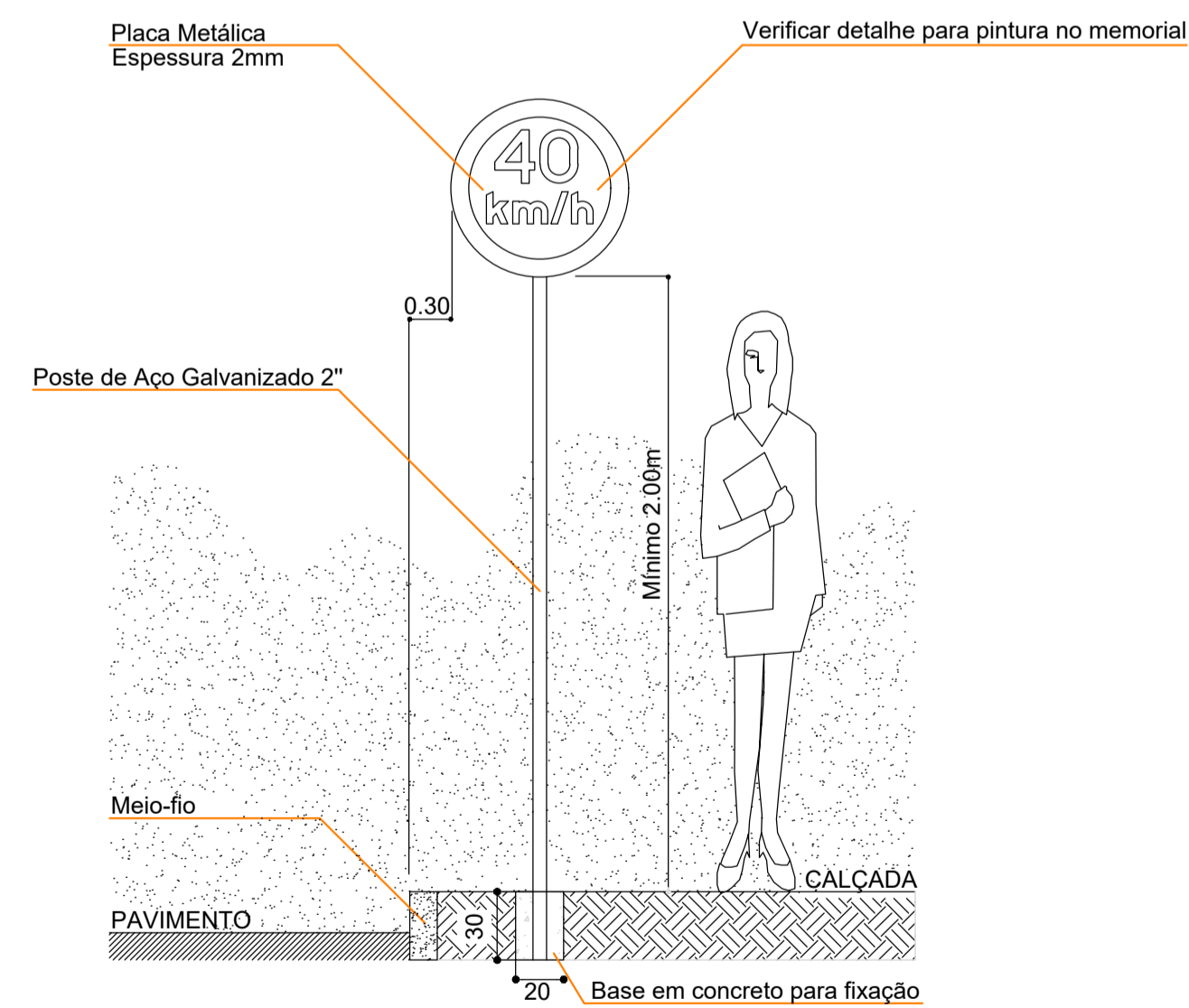


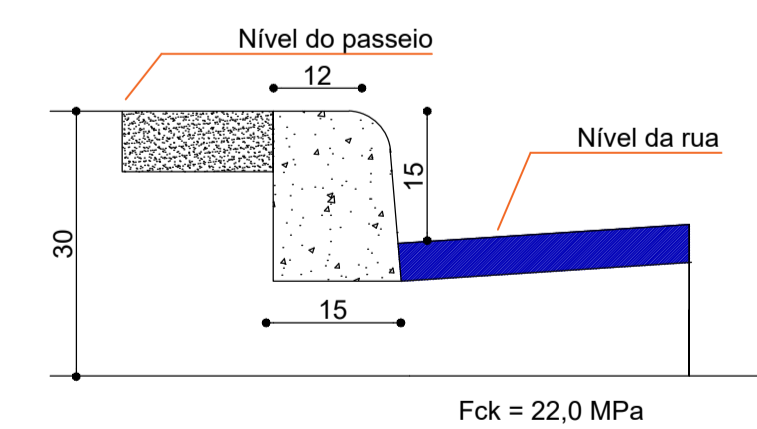
Logradouro	Comp	Larg	Ir	P	Ip	Canteiro	Área
Rua Olavo Bilac	121,00 m	8,00	3,5%	-	1,0%	-	968,00 m <sup>2</sup>
Rua Santo Agostinho	172,62 m	8,00	3,5%	-	1,0%	-	1.380,96 m <sup>2</sup>
Rua São Miguel	125,00 m	8,00	3,5%	-	1,0%	-	1.000,00 m <sup>2</sup>
Travessa Luiz Modesti	200,00 m	7,40	3,5%	-	1,0%	-	1.480,00 m <sup>2</sup>
Travessa Maximiliano Alberti	120,00 m	5,60	3,5%	-	1,0%	-	672,00 m <sup>2</sup>
Travessa José Constansi	120,00 m	5,60	3,5%	-	1,0%	-	672,00 m <sup>2</sup>
Rua Joaçaba	80,00 m	8,00	3,5%	-	1,0%	-	640,00 m <sup>2</sup>
Travessa Pe. Santo F. Guerra	131,00 m	5,50	3,5%	-	1,0%	-	720,50 m <sup>2</sup>
<b>Total:</b>							<b>7.533,46 m<sup>2</sup></b>



**DETALHE 1**  
POSICIONAMENTO DA PLACA DE PARADA OBRIGATORIA  
EM RELAÇÃO À ESQUINA E FAIXA PARA PEDESTRES



**DETALHE 2**  
POSICIONAMENTO DE PLACAS  
EM RELAÇÃO AO MEIO-FIO E NÍVEL DO PASSEIO



**DETALHE 3**  
MEIO FIO EM CONCRETO EXTRUSADO

## MUNICÍPIO DE QUILOMBO

DESCRIÇÃO: Pavimentação asfáltica	ESCALA: INDICADA
ENDEREÇO DA OBRA: Todas as Ruas	DATA: Set/2017
CONTEÚDO: Perfil transversal tipo e detalhes	N. DO PROJETO: 7.533,46 m <sup>2</sup>
RESPONSÁVEL TÉCNICO PELO PROJETO: Eng. Civil Ronaldo Casagrande CREA-SC n. 14.4569-0	DESENHISTA: Ronaldo ARQUIVO: 15