













LEGENDA

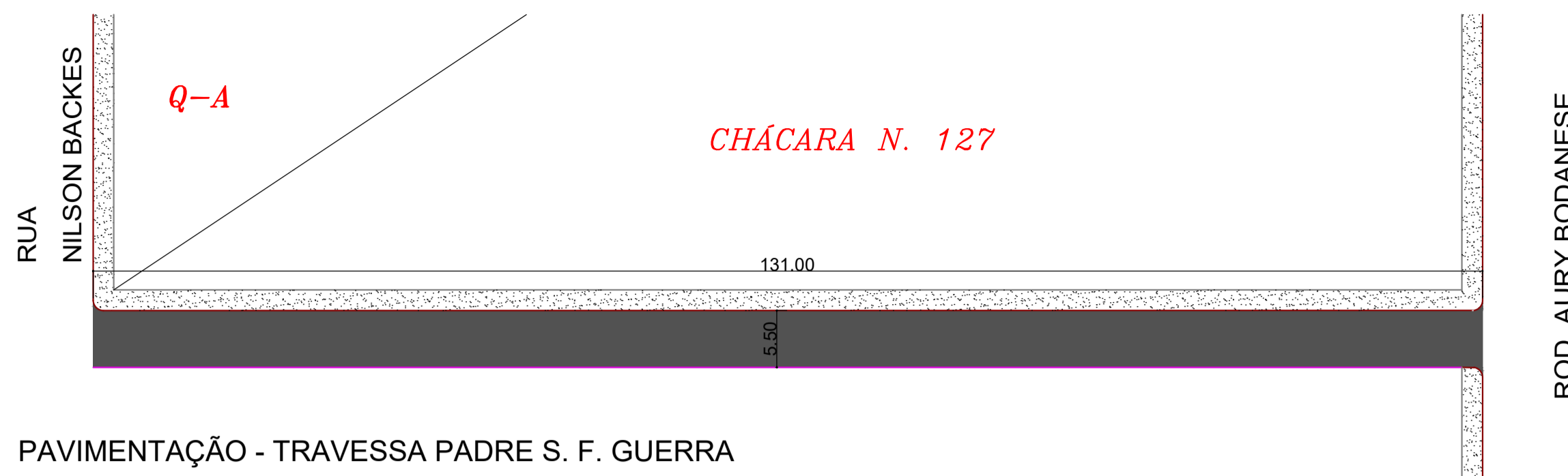
-  Boca de lobo e drenagem existente
-  Meio fio de concreto pré-moldado existente
-  Meio fio de concreto pré-moldado a executar
-  Passeio público
-  Asfalto e calçamento existente
-  Pavimentação asfáltica CBUQ - sobre calçamento a executar
-  Placa "R1 - Parada obrigatória" a instalar
-  Placa "R19 - Velocidade máxima permitida 40km/h" a instalar
-  Placa "R24a - Sentido de circulação da via" a instalar
-  Placa "R3 - Sentido proibido" a instalar
-  Placa com nome da rua a instalar



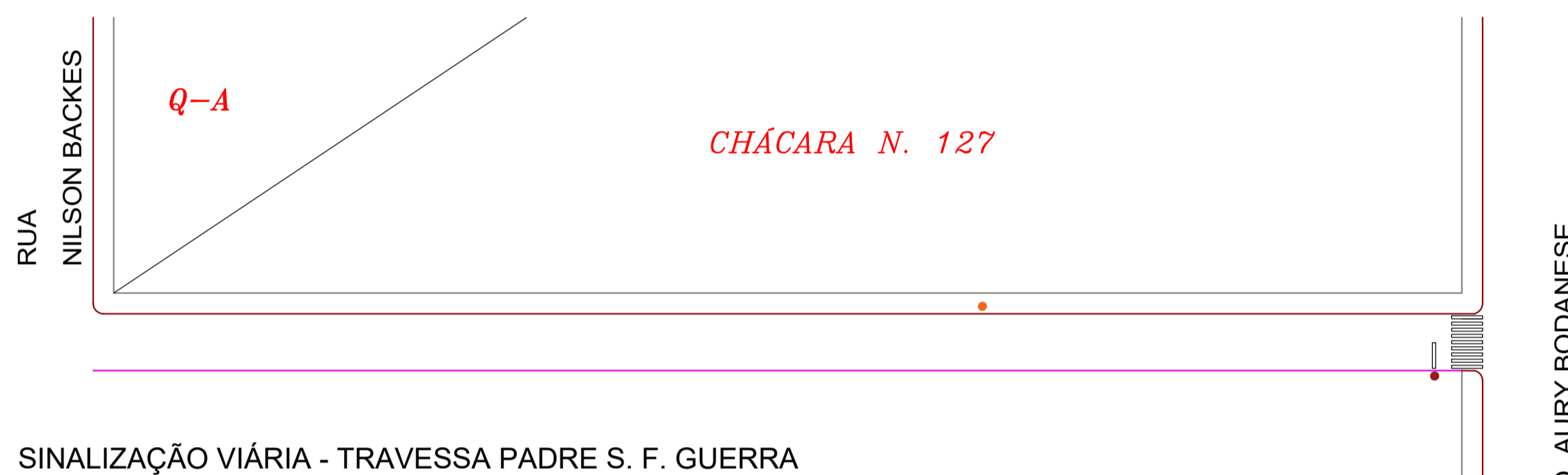
Elementos Horizontais	Cotas do terreno	Distância	Estaca
	116,437	0,000	0
	113,077	20,000	1
	110,032	520,000	2
	107,281	540,000	3
	104,781	560,000	4
	102,281	580,000	5
	101,029	600,000	6
	100,662	614,000	

L = 131,00

PERFIL LONGITUDINAL - TRAVESSA P. S. F. GUERRA  
Escala: 1:500



PAVIMENTAÇÃO - TRAVESSA PADRE S. F. GUERRA  
Escala: 1:500  
Área: 720,50 m²



SINALIZAÇÃO VIÁRIA - TRAVESSA PADRE S. F. GUERRA  
Escala: 1:500

ROD. AURY BODANESE

ROD. AURY BODANESE

MUNICÍPIO DE QUILOMBO

DESCRIÇÃO: <b>Pavimentação asfáltica</b>		ESCALA: INDICADA	
ENDEREÇO DA OBRA: Travessa Padre S. F. Guerra		DATA: Set/2017	
CONTEÚDO: Projeto de pavimentação asfáltica e sinalização viária	N. DO PROJETO: 7.533,46 m²	ÁREA: 7.533,46 m²	
RESPONSÁVEL TÉCNICO PELO PROJETO: Eng. Civil Ronaldo Casagrande CREA-SC n. 14.4569-0		PRANCHAS: 07	DESENHISTA: Ronaldo
		ARQUIVO:	