










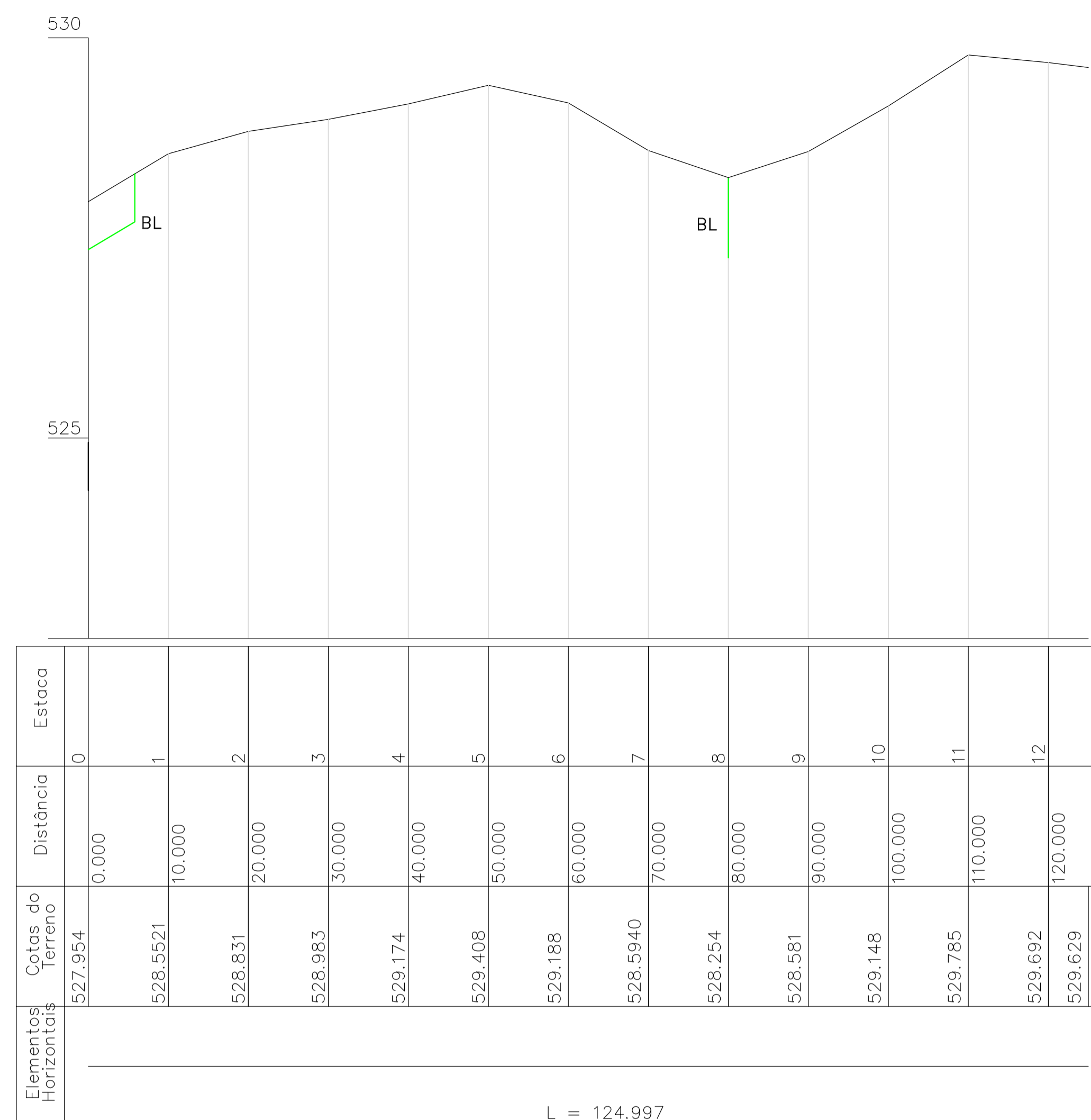


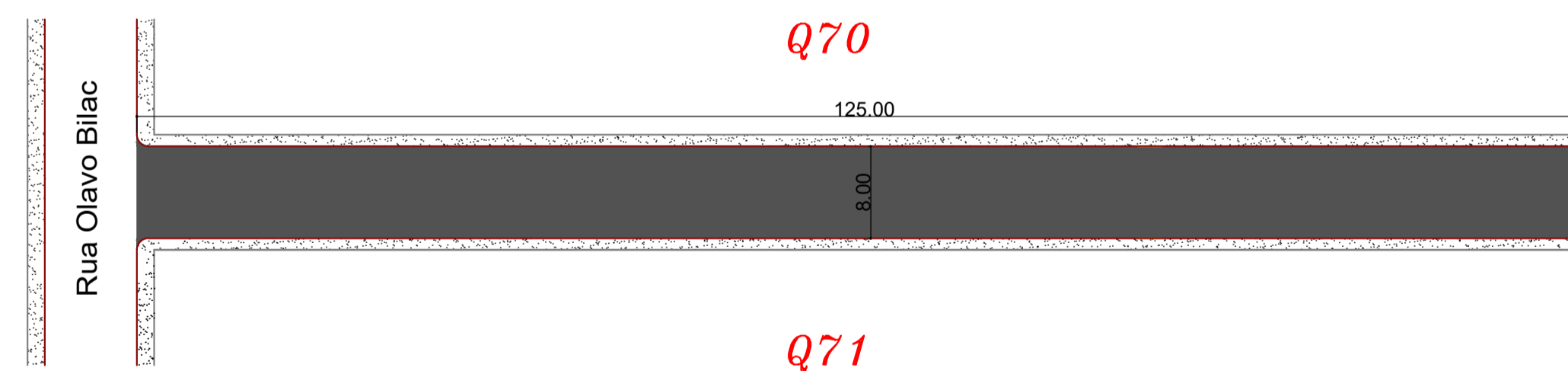
LEGENDA

-  Boca de lobo e drenagem existente
-  Meio fio de concreto pré-moldado existente
-  Meio fio de concreto pré-moldado a executar
-  Passeio público
-  Asfalto e calçamento existente
-  Pavimentação asfáltica CBUQ - sobre calçamento a executar
-  Placa "R1 - Parada obrigatória" a instalar
-  Placa "R19 - Velocidade máxima permitida 40km/h" a instalar
-  Placa "R24a - Sentido de circulação da via" a instalar
-  Placa "R3 - Sentido proibido" a instalar
-  Placa com nome da rua a instalar



PERFIL LONGITUDINAL – RUA SÃO MIGUEL

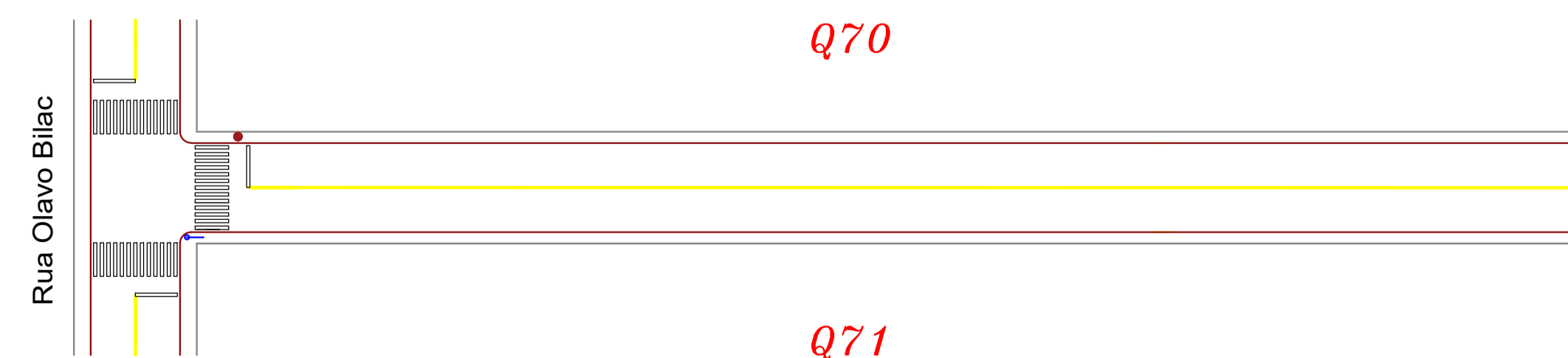
Escala: ___ 1:500



PAVIMENTAÇÃO - RUA SÃO MIGUEL

Escala: ___ 1:500

Área: 1.000,00 m²



SINALIZAÇÃO VIÁRIA - RUA SÃO MIGUEL

Escala: ___ 1:500

MUNICÍPIO DE QUILOMBO

DESCRIÇÃO: Pavimentação asfáltica		ESCALA: INDICADA
ENDEREÇO DA OBRA: Rua São Miguel		DATA: Set/2017
CONTEÚDO: Projeto de pavimentação asfáltica e sinalização viária	N. DO PROJETO:	ÁREA: 7.533,46 m²
RESPONSÁVEL TÉCNICO PELO PROJETO: Eng. Civil Ronaldo Casagrande CREA-SC n. 14.4569-0	PRANCHAS: 04	DESENHISTA: Ronaldo
		ARQUIVO: