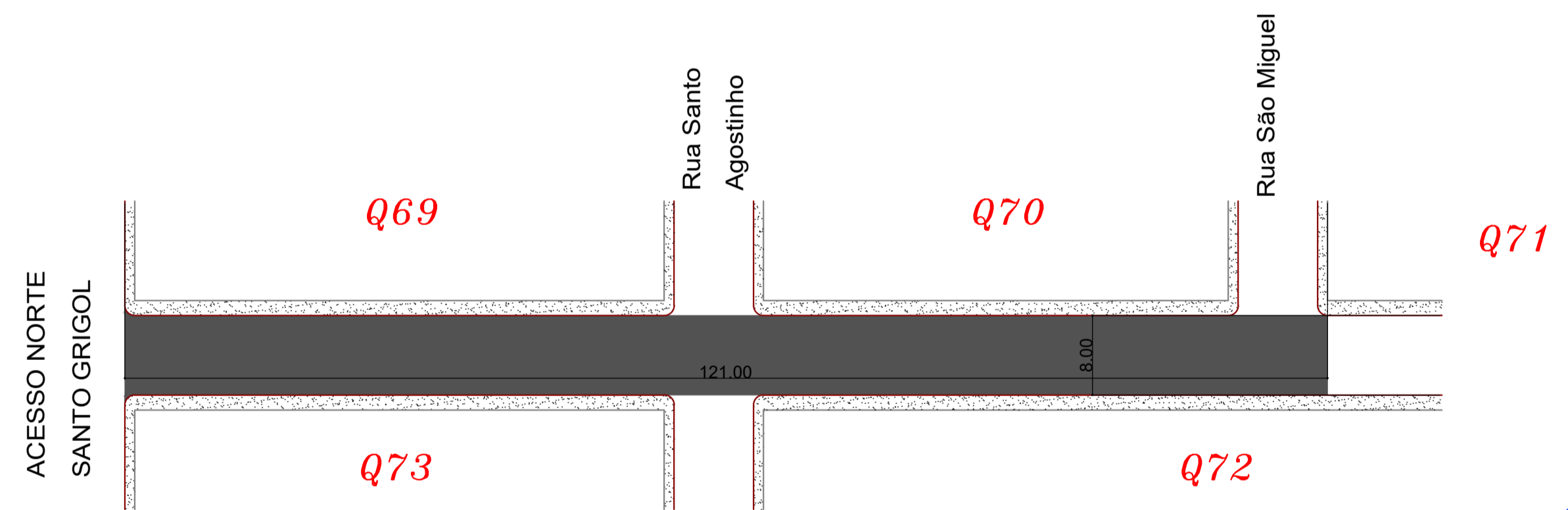
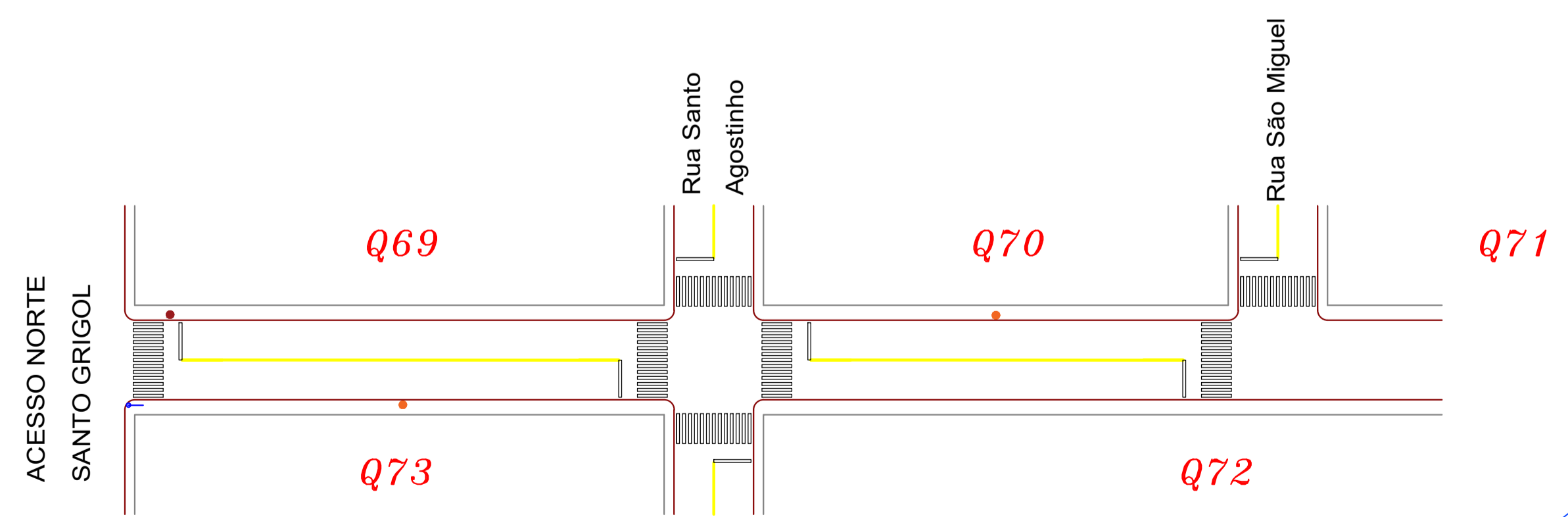


PERFIL LONGITUDINAL – RUA OLAVO BILAC  
Escala: 1:500




PAVIMENTAÇÃO - RUA OLAVO BILAC  
Escala: 1:500  
Área: 1.256,16 m²



SINALIZAÇÃO VIÁRIA - RUA OLAVO BILAC  
Escala: 1:500

- ### LEGENDA
- Boca de lobo e drenagem existente
  - Meio fio de concreto pré-moldado existente
  - Meio fio de concreto pré-moldado a executar
  - Passeio público
  - Asfalto e calçamento existente
  - Pavimentação asfáltica CBUQ - sobre calçamento a executar
  - Placa "R1 - Parada obrigatória" a instalar
  - Placa "R19 - Velocidade máxima permitida 40km/h" a instalar
  - Placa "R24a - Sentido de circulação da via" a instalar
  - Placa "R3 - Sentido proibido" a instalar
  - Placa com nome da rua a instalar



MUNICÍPIO DE QUILOMBO			
DESCRIÇÃO: Pavimentação asfáltica	INDICADA	ESCALA:	INDICADA
ENDEREÇO DA OBRA: Rua Olavo Bilac	DATA: Set/2017	N. DO PROJETO:	ÁREA: 7.533,46 m²
CONTEÚDO: Projeto de pavimentação asfáltica e sinalização viária	RESPONSÁVEL TÉCNICO PELO PROJETO: Eng. Civil Ronaldo Casagrande CREA-SC n. 14.4569-0	FRANCHA:	DESENHISTA: Ronaldo
		ARQUIVO:	02